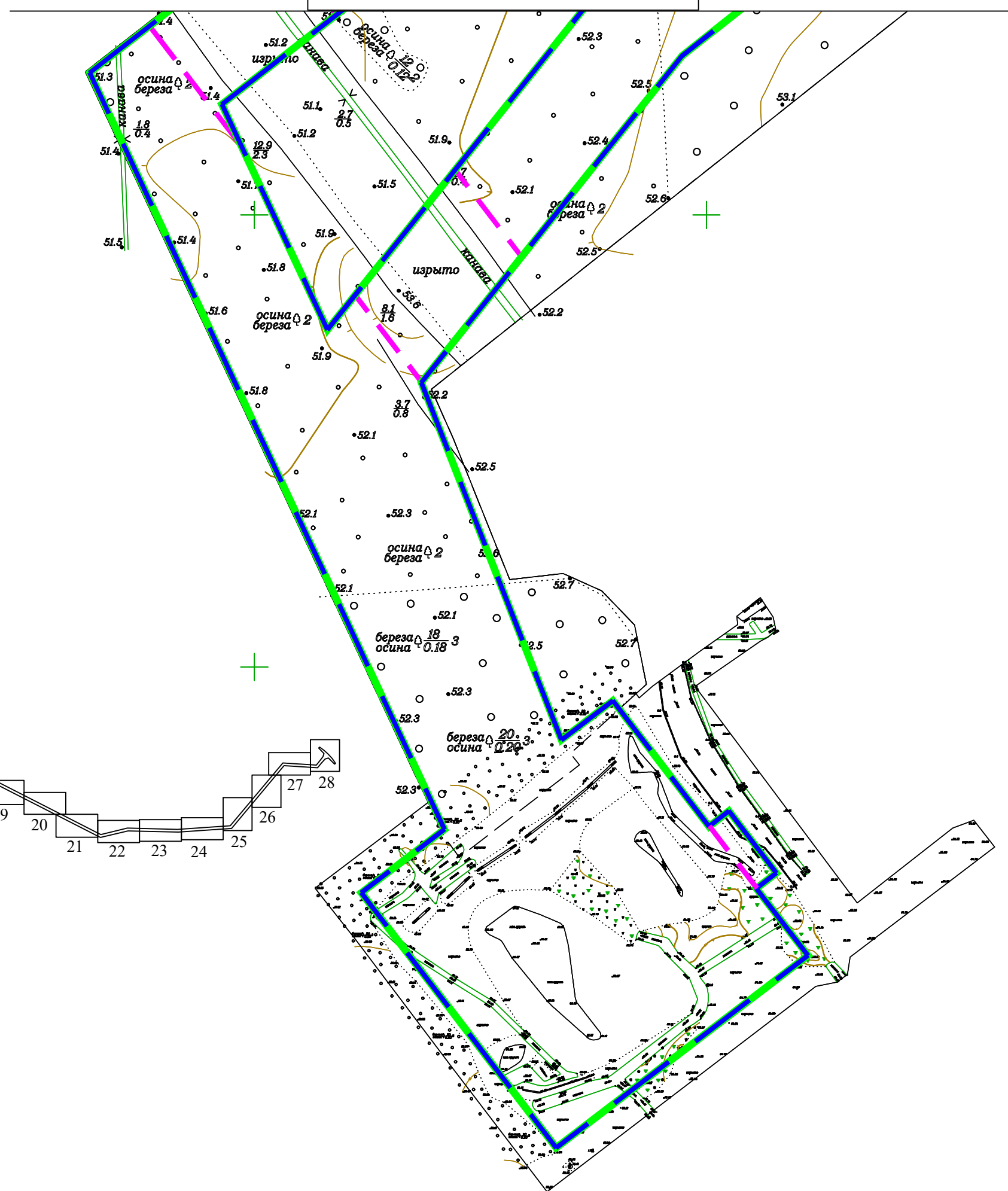



Линия совмещения с листом 2


$$\begin{array}{r} 2249400 \\ \hline 351600 \end{array}$$








Условные обозначения

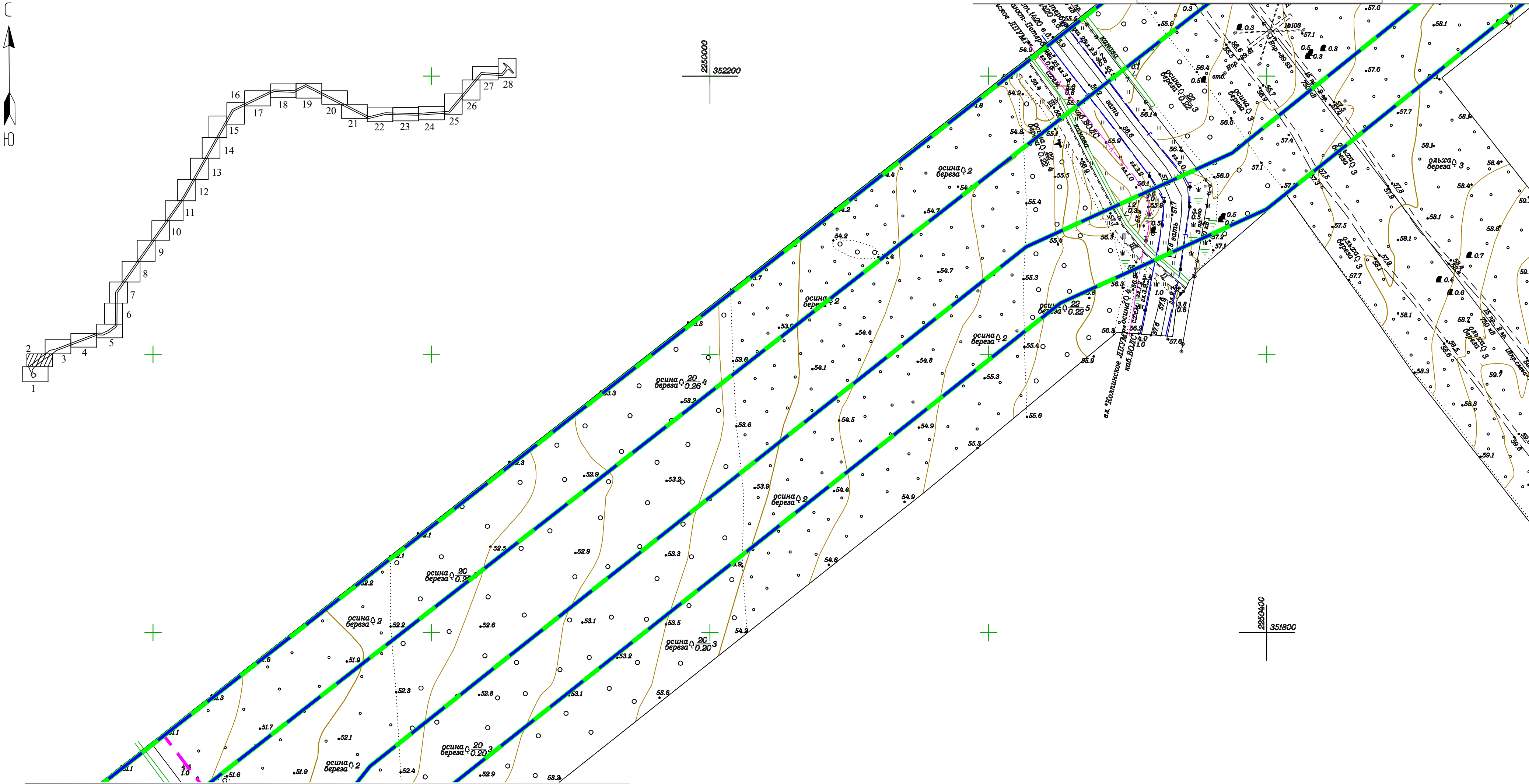
- - границы территории, в отношении которой осуществляется подготовка проекта планировки
-  - границы планируемых элементов планировочной структуры
- - границы существующих элементов планировочной структуры

Примечание:

1. Существующие (ранее установленные в соответствии с законодательством Российской Федерации), устанавливаемые и отменяемые красные линии - отсутствуют;

2. Номера характерных точек устанавливаемых красных линий, в том числе точек начала и окончания красных линий, точек изменения описания красных линий не приводятся.

						546-ДПТ-1-1			
						«Строительство ВЛ 110 кВ направлением от ПС 110 кВ Хвороза до места врезки в ВЛ 110 кВ Чудовская-4 ориентировочной протяженностью 2х27 км для технологического присоединения энергопринимающих устройств заявителя ПАО «Газпром» по адресу: Ленинградская область, Любанское лесничество, Дубовицкое участковое лесничество, квартал 43 кадастровый номер: 47:26:0000000:280 (24-010730)»			
Изм.	Кол.уч.	Лист	№ док.	Подп.	Дата	Чертеж красных линий	Стадия	Лист	Листов
Разработал	Скрипов Р.Е.		01.26				ППТ	1	28
Проверил	Михайленко М.В.		01.26						
Нач. отдела	Рустанов Р.С.		01.26			Масштаб 1:2000	 ЭНЕРГОСЕРВИСНАЯ КОМПАНИЯ ЛЕНЭНЕРГО Акционерное Общество		
ГИП	Карпов И.С.		01.26						
Н.контр.	Рустанов Р.С.		01.26						



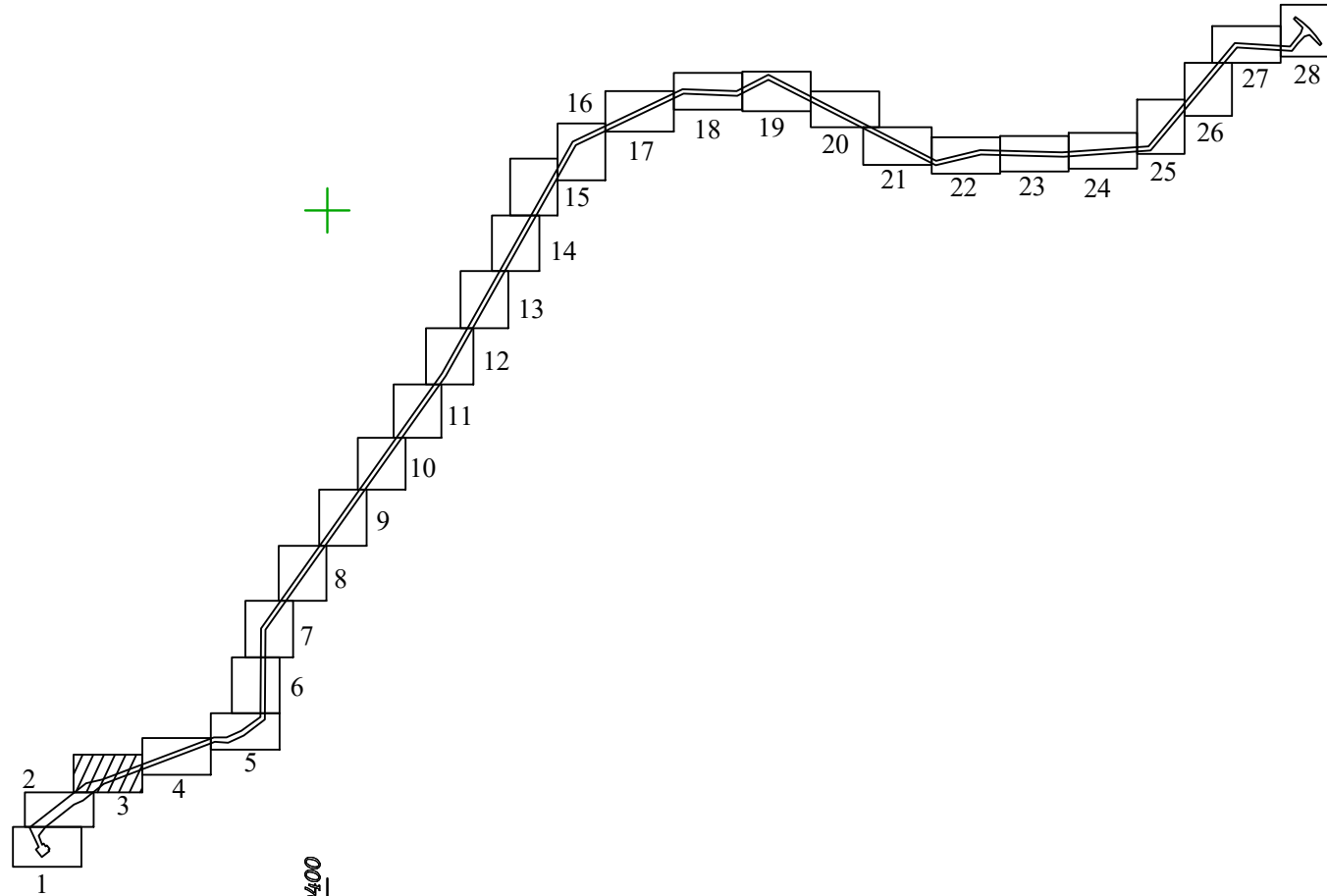
Линия совмещения с листом 1

Условные обозначения

- границы территории, в отношении которой осуществляется подготовка проекта планировки
- границы планируемых элементов планировочной структуры
- границы существующих элементов планировочной структуры

Примечание:
1. Существующие (ранее установленные в соответствии с законодательством Российской Федерации), устанавливаемые и отменяемые красные линии - отсутствуют;
2. Номера характерных точек устанавливаемых красных линий, в том числе точек начала и окончания красных линий, точек изменения описания красных линий не приводятся.

Изм.	Кол.уч.	Лист	№ док.	Подп.	Дата



Согласовано:				
Взаим. инв. №				
Подп. и дата				
Инв. № подл.				

Линия совмещения с листом 2

Условные обозначения

- границы территории, в отношении которой осуществляется подготовка проекта планировки
- границы планируемых элементов планировочной структуры
- границы существующих элементов планировочной структуры

Примечание:
1. Существующие (ранее установленные в соответствии с законодательством Российской Федерации), устанавливаемые и отменяемые красные линии - отсутствуют;
2. Номера характерных точек устанавливаемых красных линий, в том числе точек начала и окончания красных линий, точек изменения описания красных линий не приводятся.

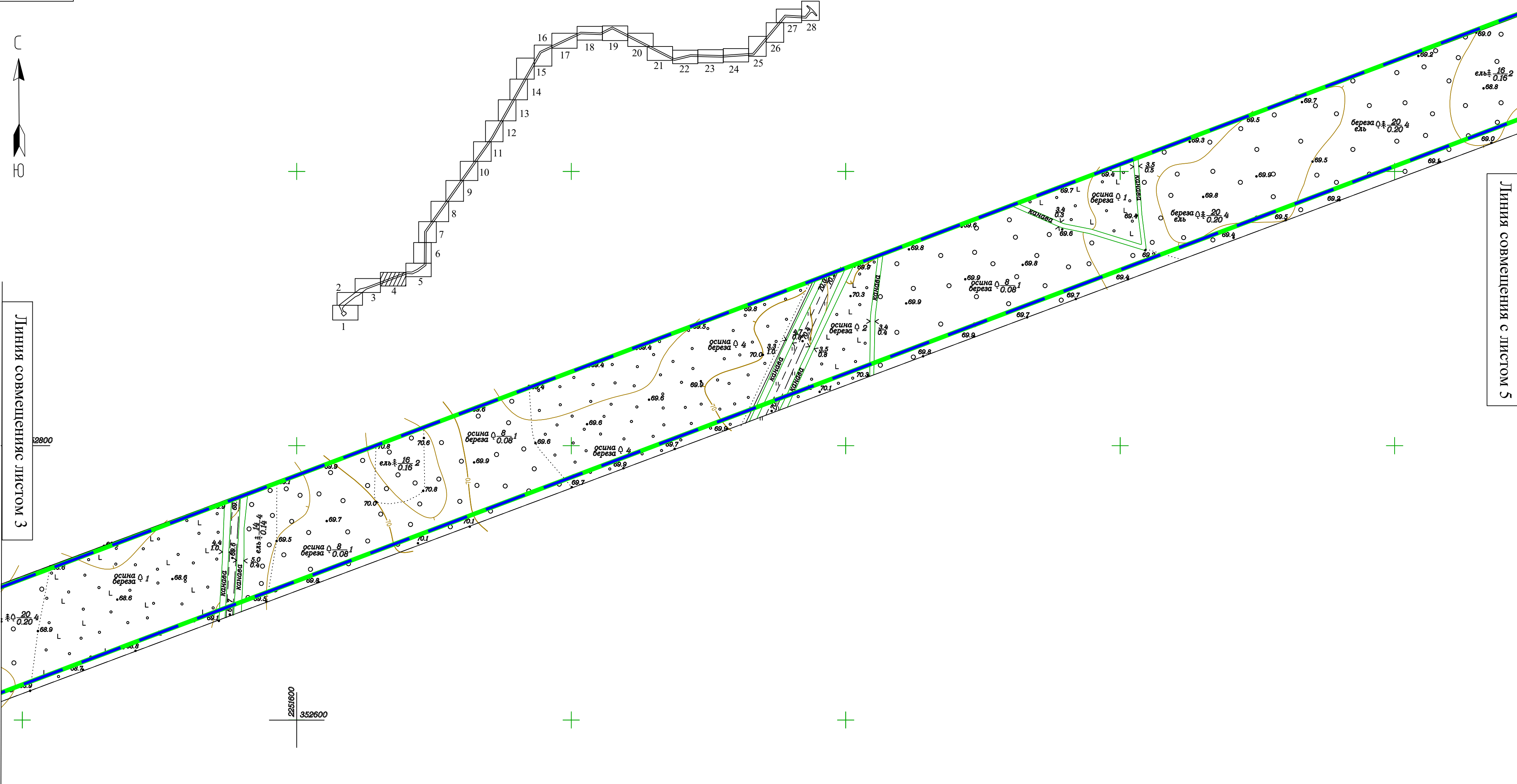
Линия совмещения с листом 4

Изм.	Кол.уч.	Лист	№ док.	Подп.	Дата



Линия совмещения с листом 3

Линия совмещения с листом 5



Условные обозначения

- границы территории, в отношении которой осуществляется подготовка проекта планировки
- границы планируемых элементов планировочной структуры
- границы существующих элементов планировочной структуры

Примечание:
1. Существующие (ранее установленные в соответствии с законодательством Российской Федерации), устанавливаемые и отменяемые красные линии - отсутствуют;
2. Номера характерных точек устанавливаемых красных линий, в том числе точек начала и окончания красных линий, точек изменения описания красных линий не приводятся.

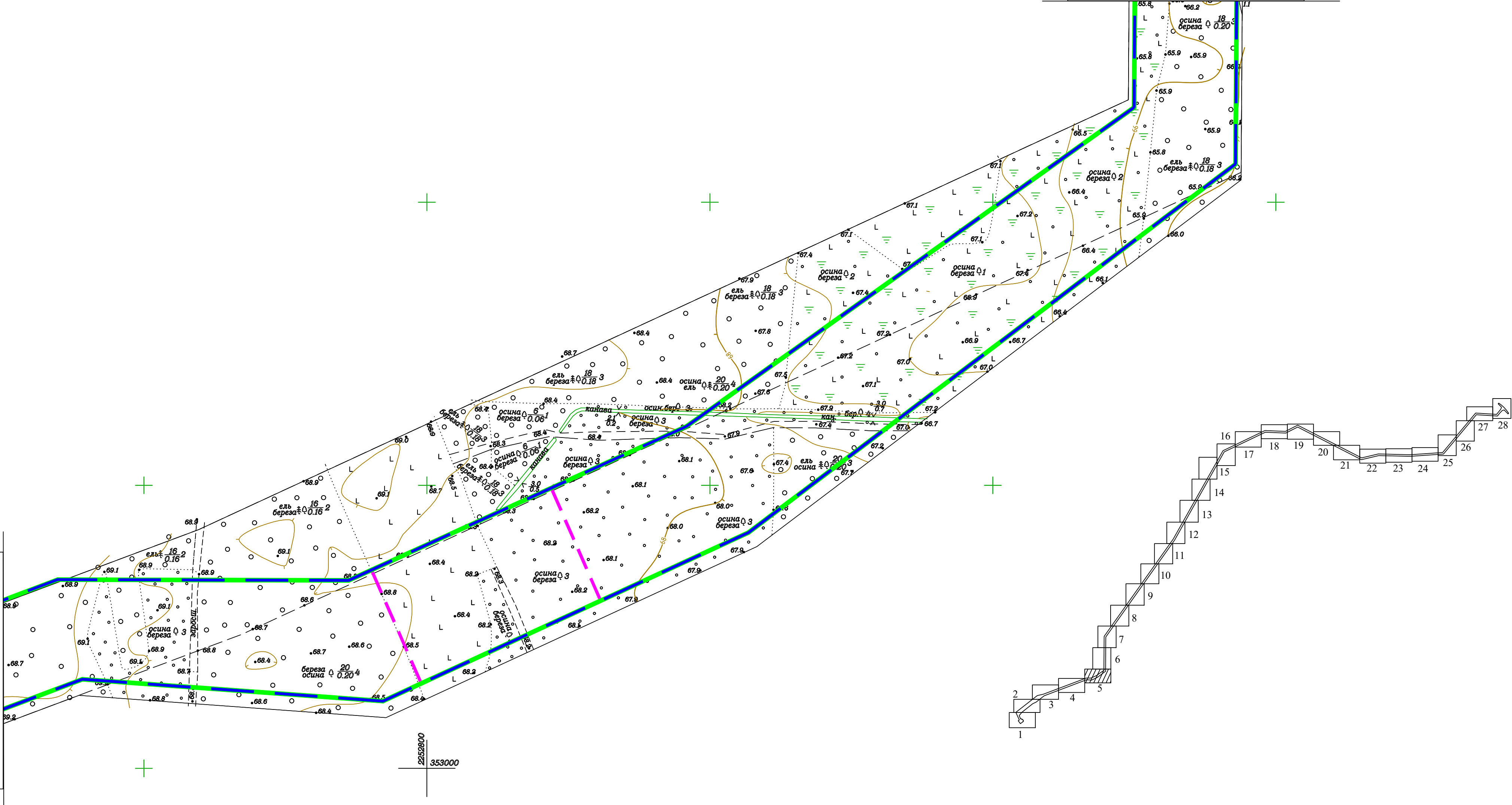
Согласовано:			
Взаим. инв. №			
Подп. и дата			
Инв. № подл.			



Линия совмещения с листом 6

Линия совмещения с листом 4

Согласовано:					
Взам. инв. №					
Подп. и дата					
Инв. № подл.					



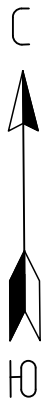
Условные обозначения

- границы территории, в отношении которой осуществляется подготовка проекта планировки
- границы планируемых элементов планировочной структуры
- - - границы существующих элементов планировочной структуры

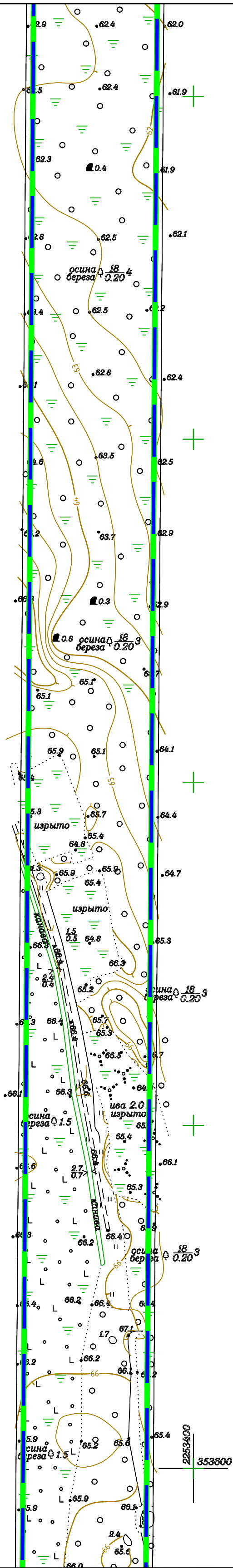
Примечание:
1. Существующие (ранее установленные в соответствии с законодательством Российской Федерации), устанавливаемые и отменяемые красные линии - отсутствуют;
2. Номера характерных точек устанавливаемых красных линий, в том числе точек начала и окончания красных линий, точек изменения описания красных линий не приводятся.

Изм.	Кол.уч.	Лист	№ док.	Подп.	Дата

546-ДПТ-1-1



Линия совмещения с листом 7



Линия совмещения с листом 5

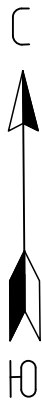
Условные обозначения

- границы территорий, в отношении которой осуществляется подготовка проекта планировки
- границы планируемых элементов планировочной структуры
- границы существующих элементов планировочной структуры

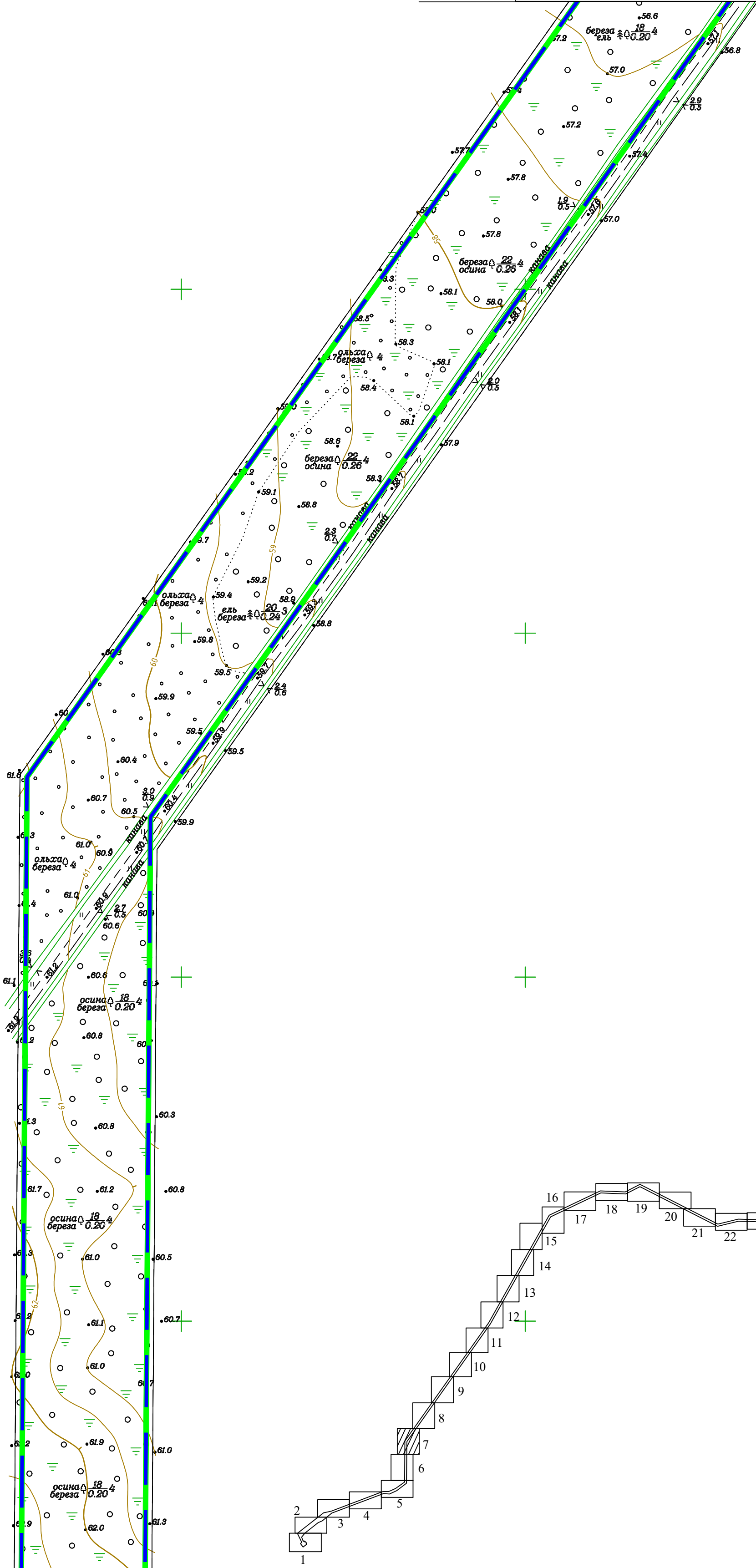
Примечание:

- Существующие (ранее установленные в соответствии с законодательством Российской Федерации), устанавливаемые и отменяемые красные линии - отсутствуют;
- Номера характерных точек устанавливаемых красных линий, в том числе точек начала и окончания красных линий, точек изменения описания красных линий не приводятся.

Изм.	Код.уч.	Лист	№ док.	Подп.	Дата



Линия совмещения с листом 8



Линия совмещения с листом 6

Условные обозначения

- границы территории, в отношении которой осуществляется подготовка проекта планировки
- границы планируемых элементов планировочной структуры
- границы существующих элементов планировочной структуры

Примечание:

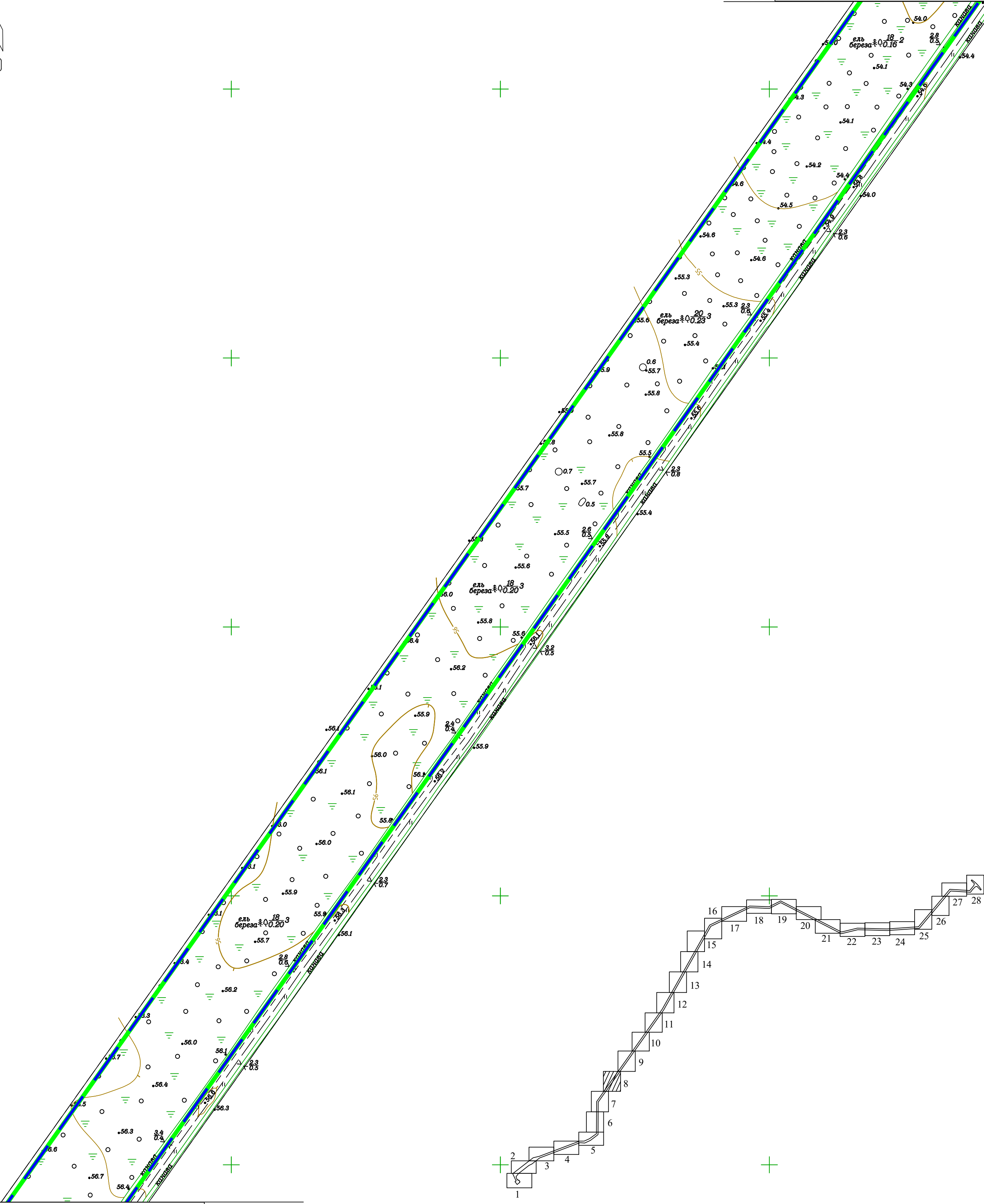
- Существующие (ранее установленные в соответствии с законодательством Российской Федерации), устанавливаемые и отменяемые красные линии - отсутствуют;
- Номера характерных точек устанавливаемых красных линий, в том числе точек начала и окончания красных линий, точек изменения описания красных линий не приводятся.

Изм.	Код.уч.	Лист	№ док.	Подп.	Дата

546-ДПТ-1-1



Линия совмещения с листом 9



Линия совмещения с листом 7

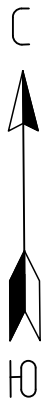
Условные обозначения

- границы территории, в отношении которой осуществляется подготовка проекта планировки
- границы планируемых элементов планировочной структуры
- границы существующих элементов планировочной структуры

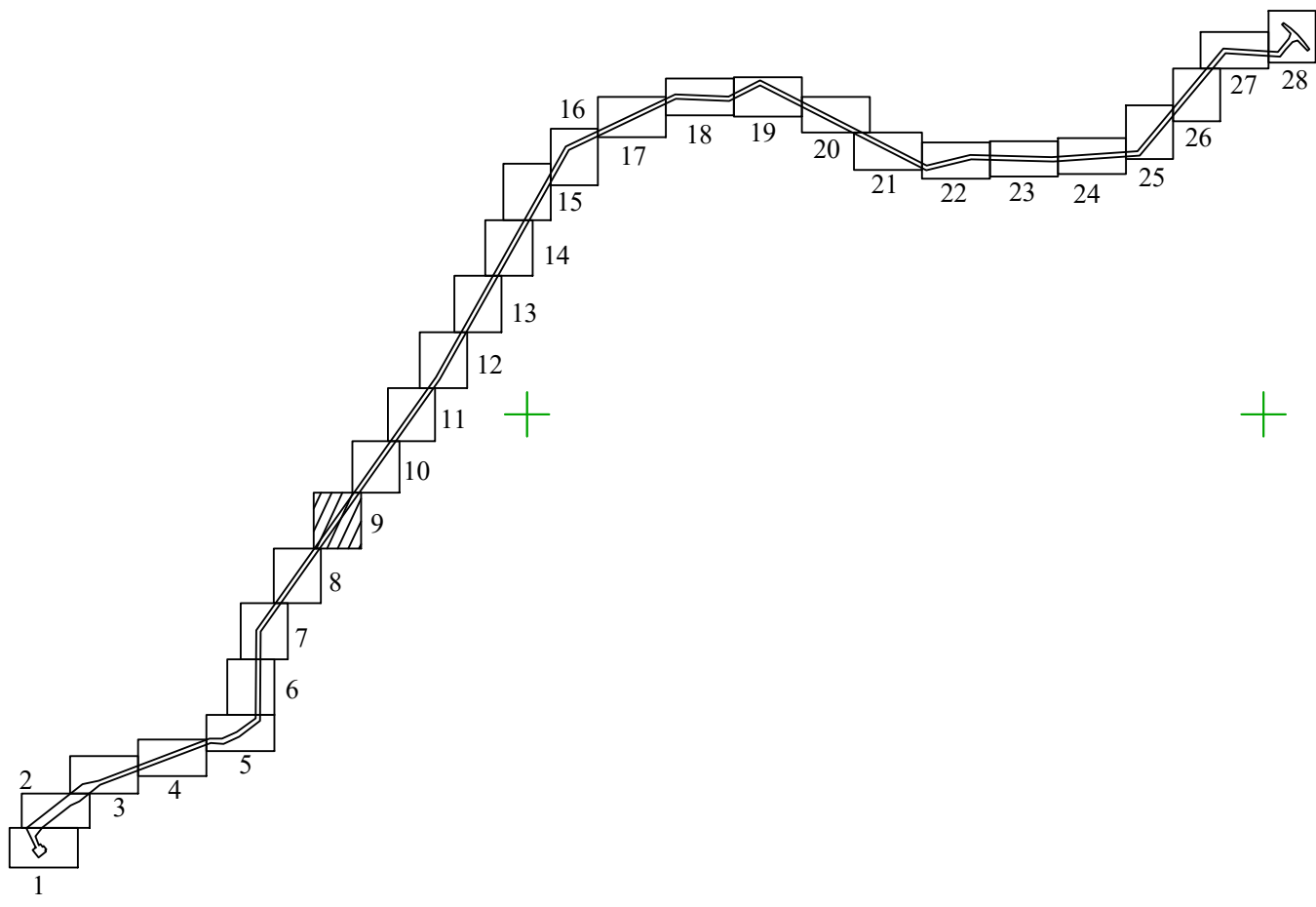
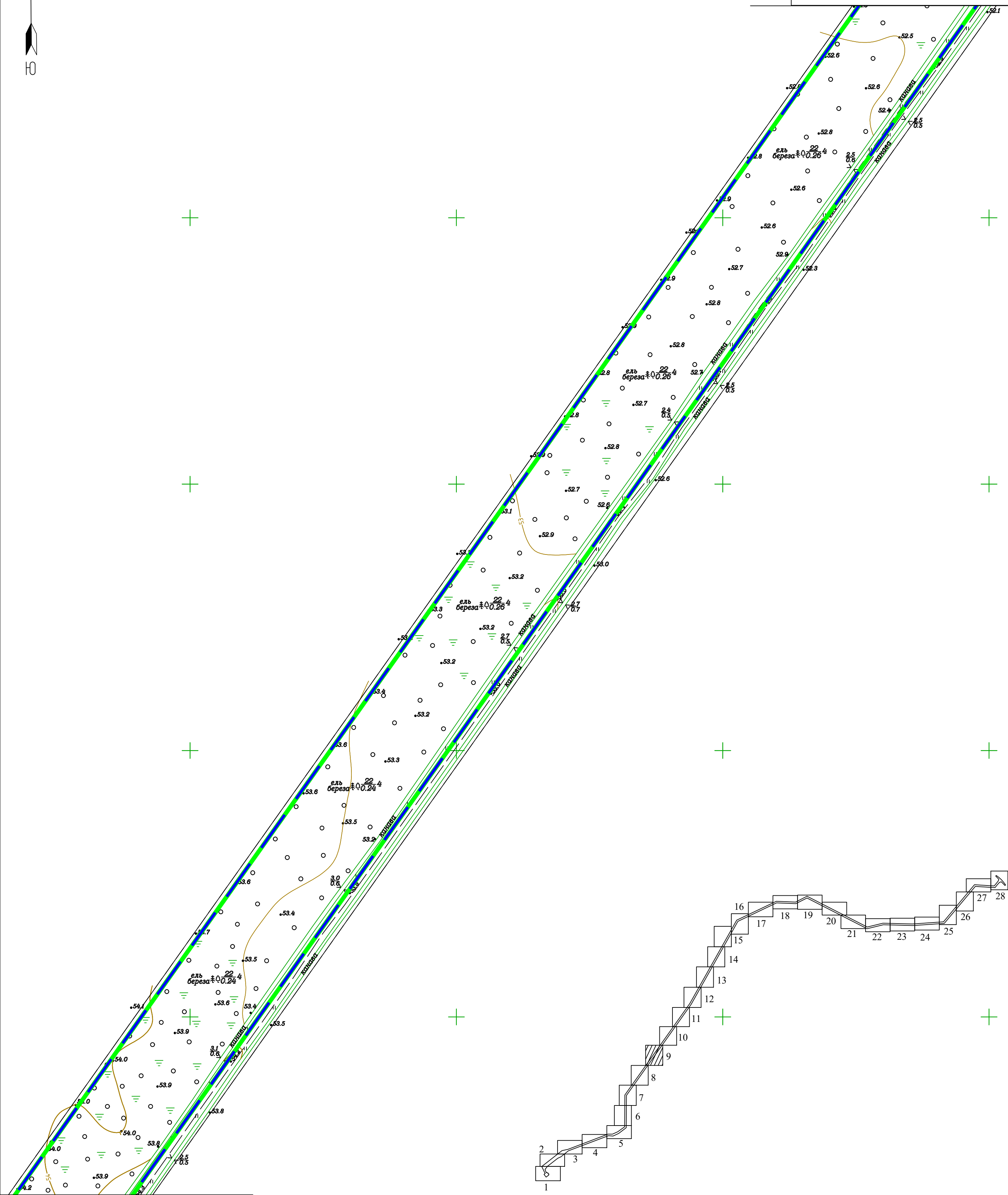
Примечание:
1. Существующие (ранее установленные в соответствии с законодательством Российской Федерации), устанавливаемые и отменяемые красные линии - отсутствуют;
2. Номера характерных точек устанавливаемых красных линий, в том числе точек начала и окончания красных линий, точек изменения описания красных линий не приводятся.

Изм.	Код.уч.	Лист	№ док.	Подп.	Дата

546-ДПТ-1-1



Линия совмещения с листом 10



Линия совмещения с листом 8

Условные обозначения

- границы территории, в отношении которой осуществляется подготовка проекта планировки
- границы планируемых элементов планировочной структуры
- границы существующих элементов планировочной структуры

Примечание:
1. Существующие (ранее установленные в соответствии с законодательством Российской Федерации), устанавливаемые и отменяемые красные линии - отсутствуют;
2. Номера характерных точек устанавливаемых красных линий, в том числе точек начала и окончания красных линий, точек изменения описания красных линий не приводятся.

Изм.	Код.уч.	Лист	№ док.	Подп.	Дата

546-ДПТ-1-1





Линия совмещения с листом 11



Линия совмещения с листом 9

Условные обозначения

-  - границы территории, в отношении которой осуществляется подготовка проекта планировки
- - границы планируемых элементов планировочной структуры
-  - границы существующих элементов планировочной структуры

Примечание:

Примечание:

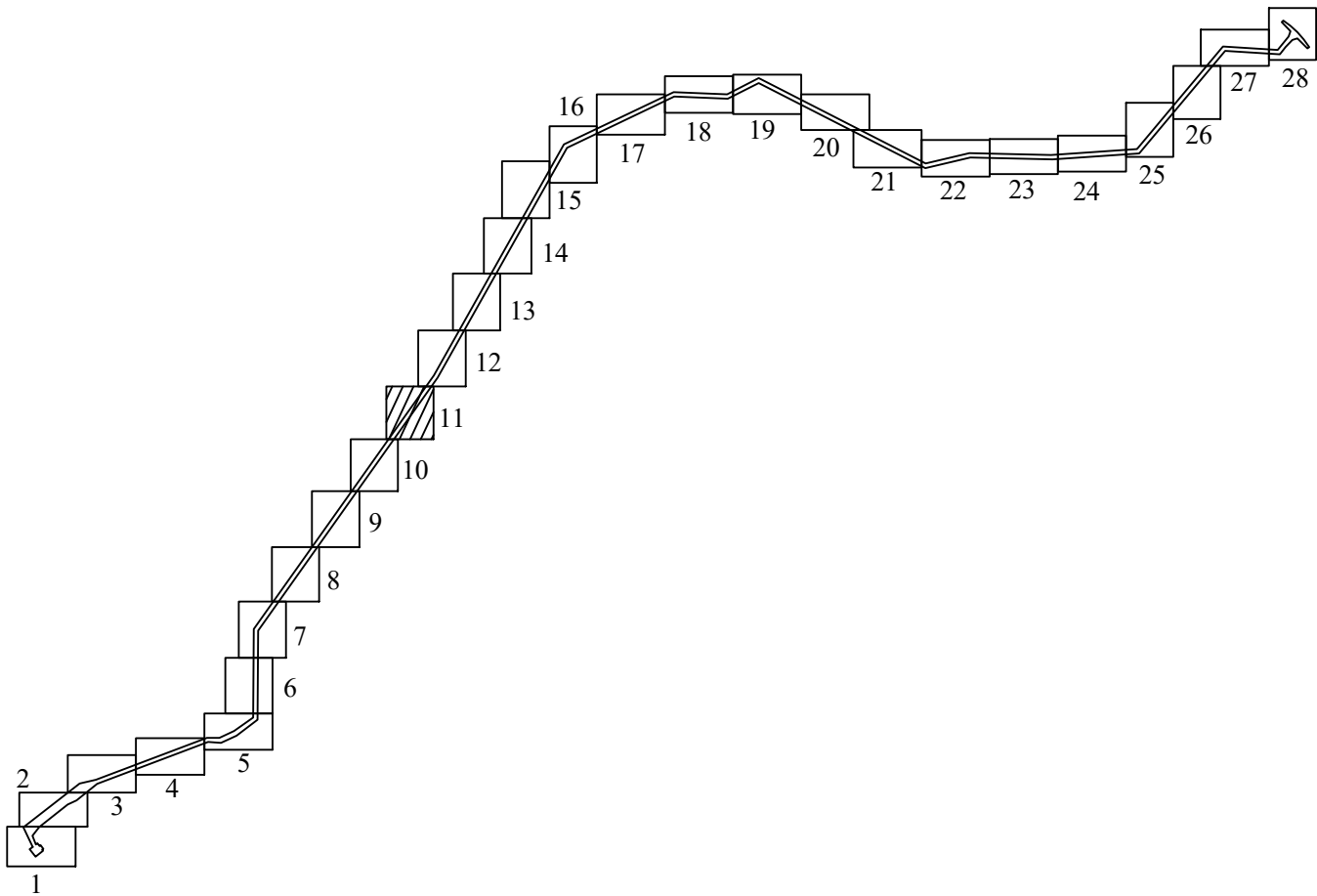
1. Существующие (ранее установленные в соответствии с законодательством Российской Федерации), устанавливаемые и отменяемые красные линии - отсутствуют;
2. Номера характерных точек устанавливаемых красных линий, в том числе точек начала и окончания красных линий, точек изменения описания красных линий не приводятся.

Изм.	Кол.уч.	Лист	№ док.	Подп.	Дата

546-ДПТ-1-1



Линия совмещения с листом 12



Линия совмещения с листом 10

Условные обозначения

- границы территории, в отношении которой осуществляется подготовка проекта планировки
- границы планируемых элементов планировочной структуры
- границы существующих элементов планировочной структуры

Примечание:

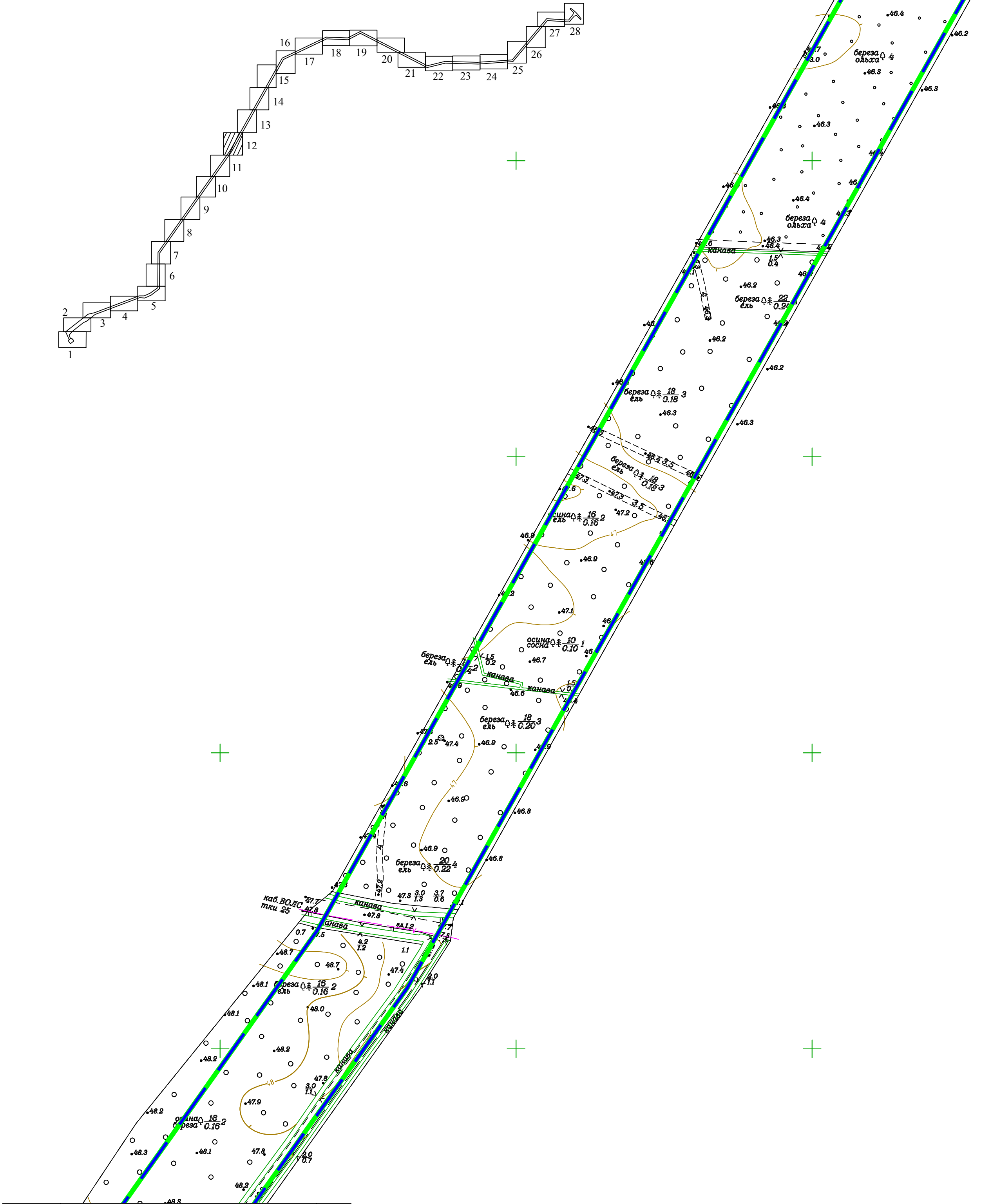
- Существующие (ранее установленные в соответствии с законодательством Российской Федерации), устанавливаемые и отменяемые красные линии - отсутствуют;
- Номера характерных точек устанавливаемых красных линий, в том числе точек начала и окончания красных линий, точек изменения описания красных линий не приводятся.

Изм.	Код.уч.	Лист	№ док.	Подп.	Дата

546-ДПТ-1-1



Линия совмещения с листом 12



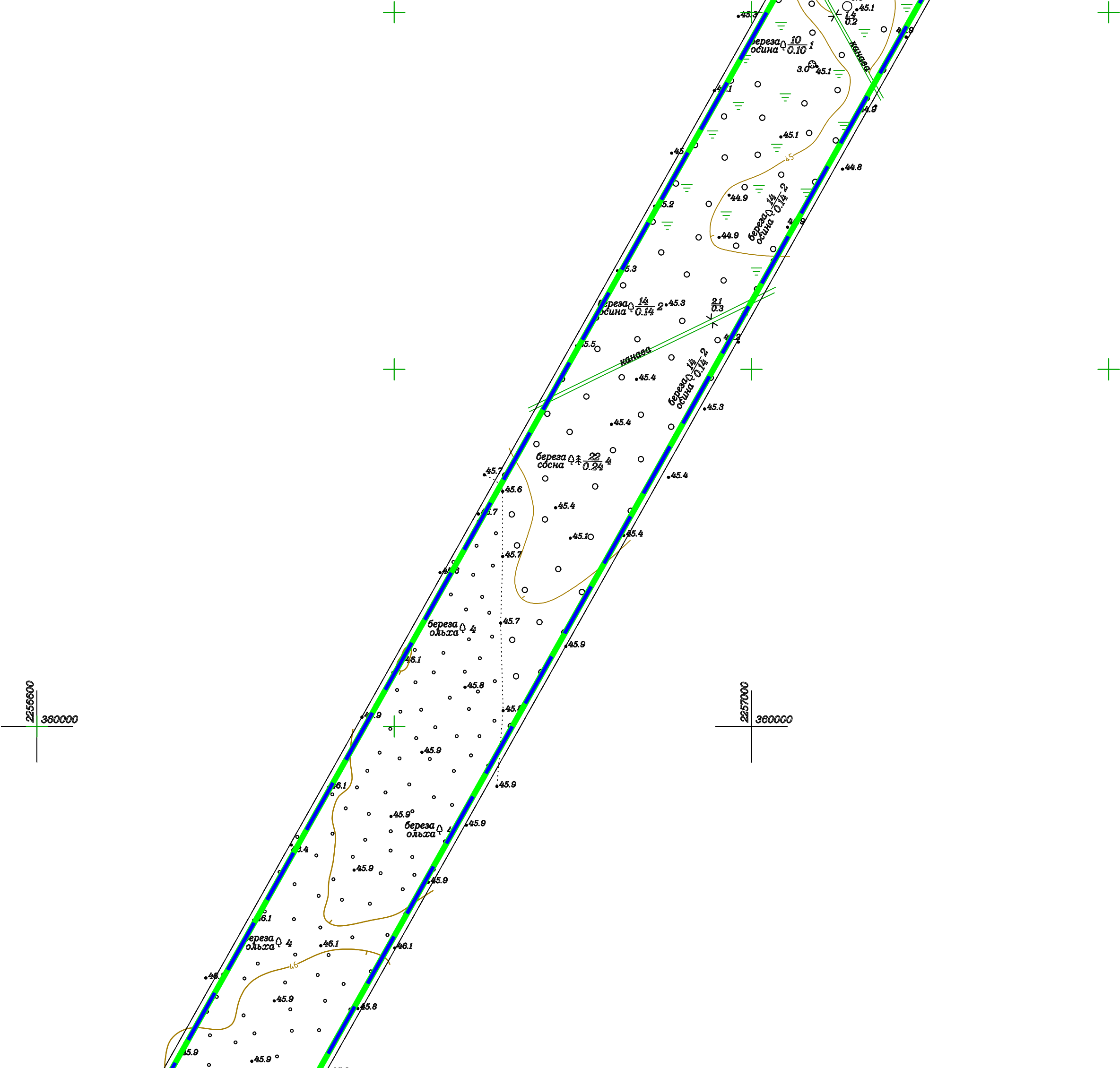
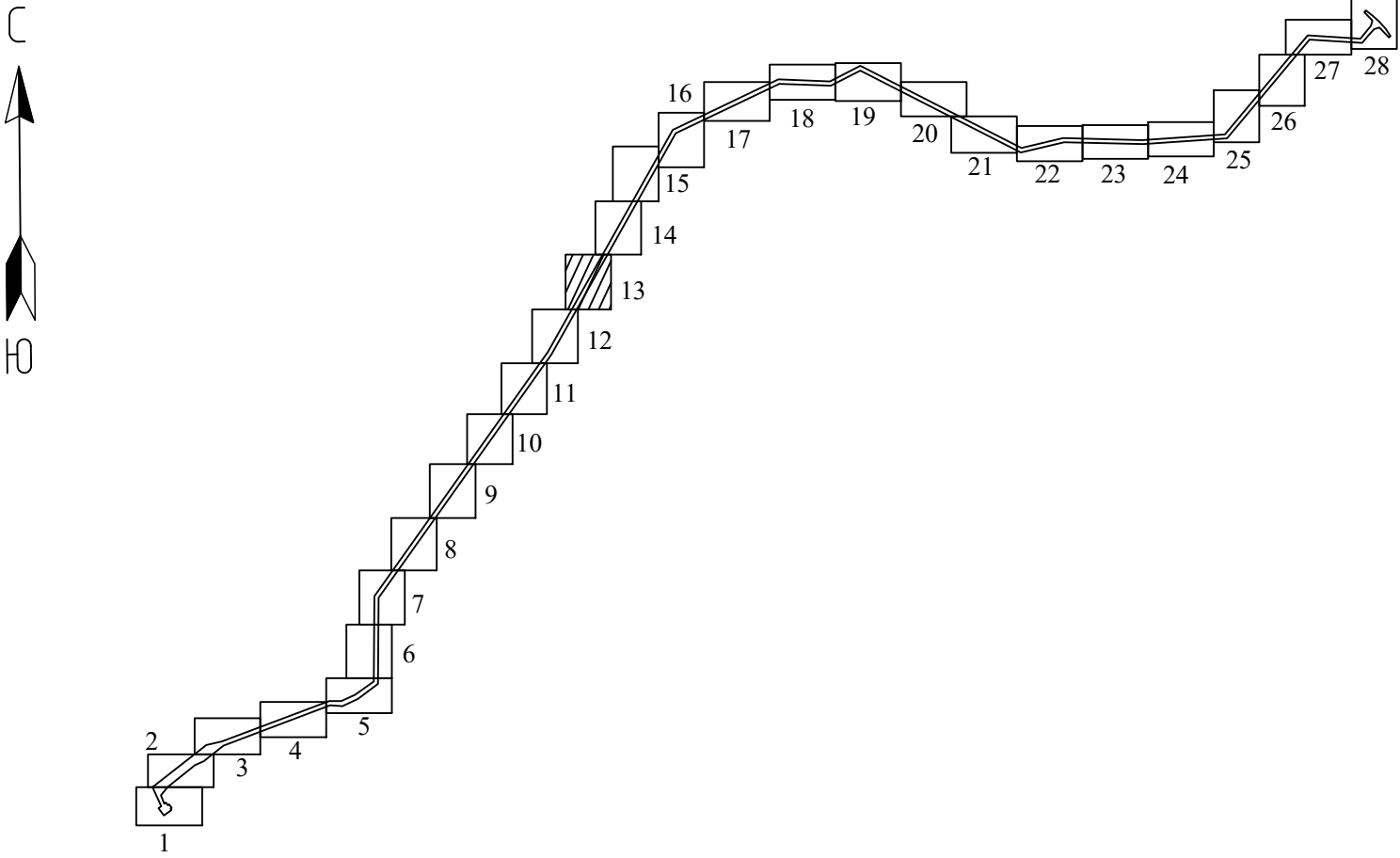
Линия совмещения с листом 11

Условные обозначения

- границы территории, в отношении которой осуществляется подготовка проекта планировки
- границы планируемых элементов планировочной структуры
- границы существующих элементов планировочной структуры

Примечание:
1. Существующие (ранее установленные в соответствии с законодательством Российской Федерации), устанавливаемые и отменяемые красные линии - отсутствуют;
2. Номера характерных точек устанавливаемых красных линий, в том числе точек начала и окончания красных линий, точек изменения описания красных линий не приводятся.

Изм.	Код.уч.	Лист	№ док.	Подп.	Дата



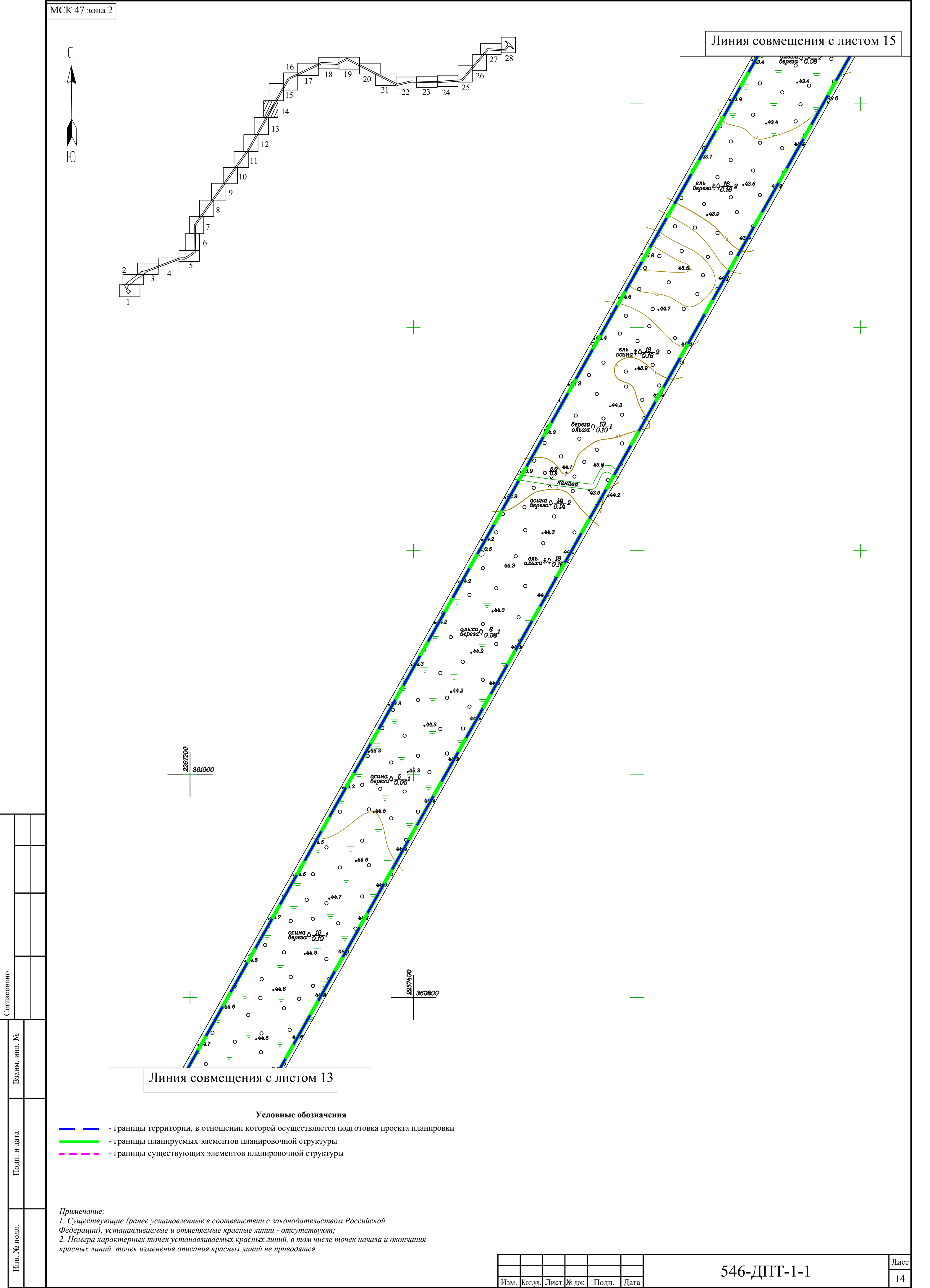
Линия совмещения с листом 12

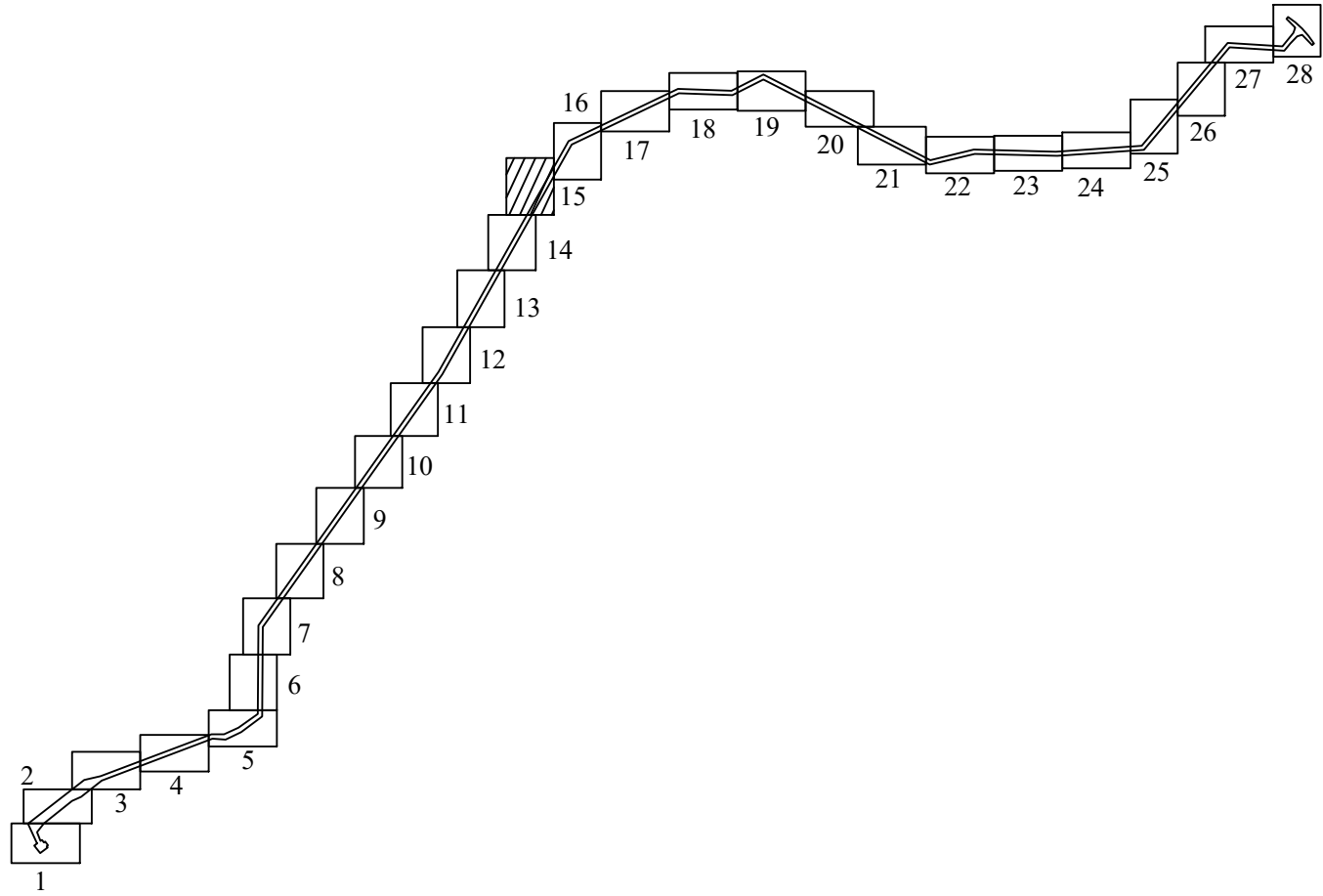
Условные обозначения

- границы территории, в отношении которой осуществляется подготовка проекта планировки
- границы планируемых элементов планировочной структуры
- границы существующих элементов планировочной структуры

Примечание:
1. Существующие (ранее установленные в соответствии с законодательством Российской Федерации), устанавливаемые и отменяемые красные линии - отсутствуют;
2. Номера характерных точек устанавливаемых красных линий, в том числе точек начала и окончания красных линий, точек изменения описания красных линий не приводятся.

Изм.	Код.уч.	Лист	№ док.	Подп.	Дата





Линия совмещения с листом 16

Линия совмещения с листом 14

Условные обозначения

- — границы территории, в отношении которой осуществляется подготовка проекта планировки
- — границы планируемых элементов планировочной структуры
- — границы существующих элементов планировочной структуры

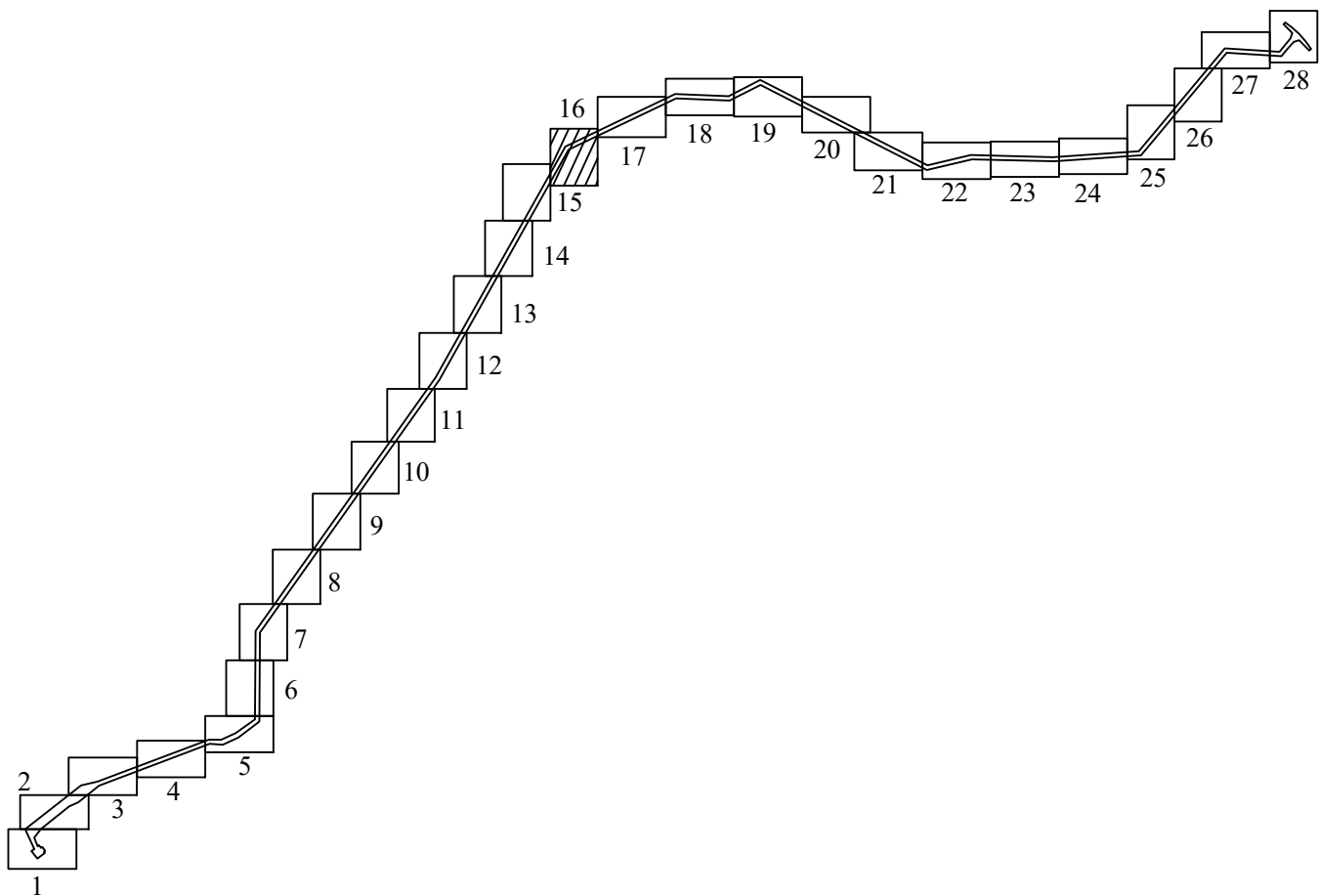
Примечание:
1. Существующие (ранее установленные в соответствии с законодательством Российской Федерации), устанавливаемые и отменяемые красные линии - отсутствуют;
2. Номера характерных точек устанавливаемых красных линий, в том числе точек начала и окончания красных линий, точек изменения описания красных линий не приводятся.

Изм.	Код.уч.	Лист	№ док.	Подп.	Дата



Линия совмещения с листом 17

Линия совмещения с листом 15



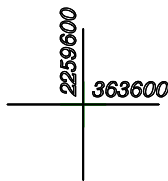
Условные обозначения

- границы территории, в отношении которой осуществляется подготовка проекта планировки
- границы планируемых элементов планировочной структуры
- границы существующих элементов планировочной структуры

Примечание:

- Существующие (ранее установленные в соответствии с законодательством Российской Федерации), устанавливаемые и отменяемые красные линии - отсутствуют;
- Номера характерных точек устанавливаемых красных линий, в том числе точек начала и окончания красных линий, точек изменения описания красных линий не приводятся.

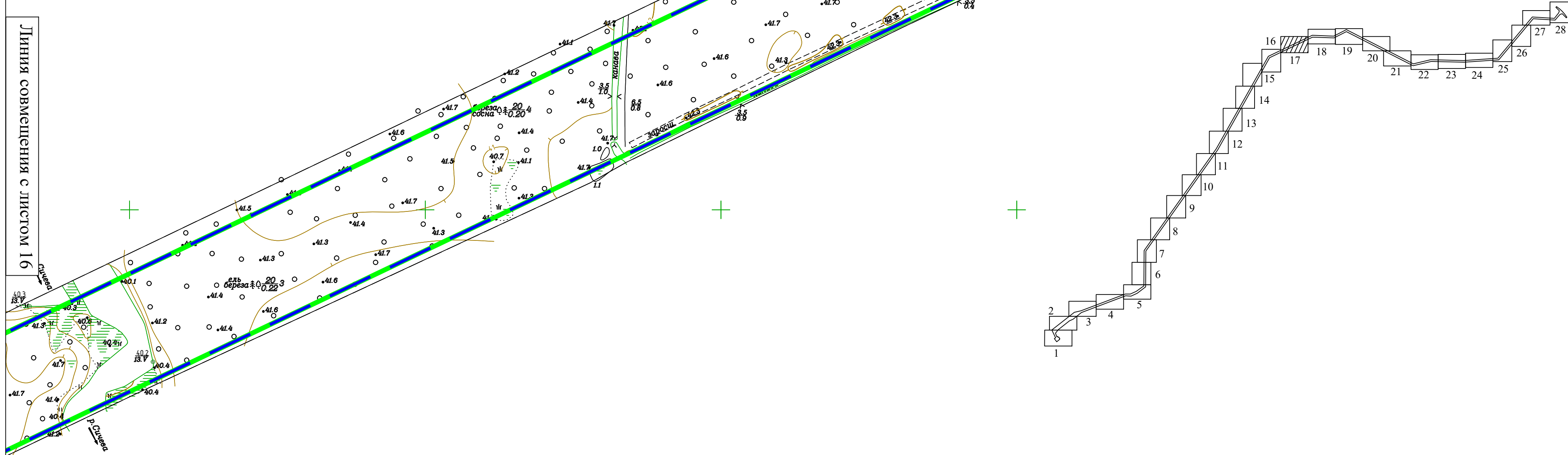
Изм.	Код.уч.	Лист	№ док.	Подп.	Дата



Линия совмещения с листом 16

Линия совмещения с листом 18

Согласовано:				
Взам. инв. №				
Подп. и дата				
Инв. № подл.				

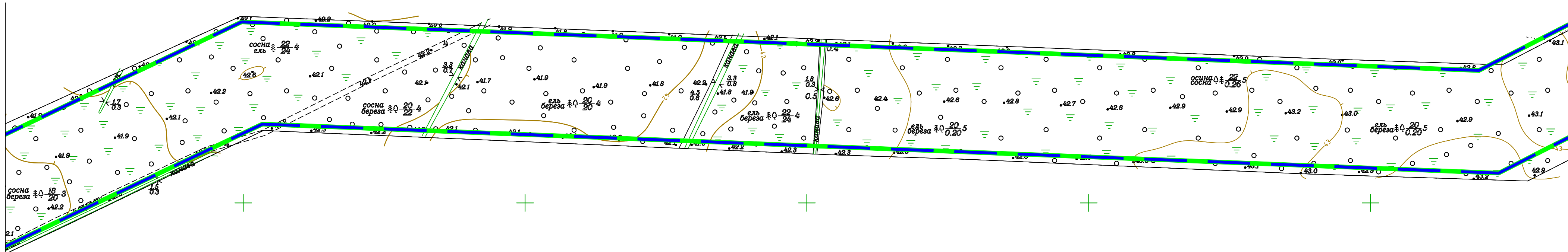


Условные обозначения

- границы территории, в отношении которой осуществляется подготовка проекта планировки
- границы планируемых элементов планировочной структуры
- границы существующих элементов планировочной структуры

Примечание:
1. Существующие (ранее установленные в соответствии с законодательством Российской Федерации), устанавливаемые и отменяемые красные линии - отсутствуют;
2. Номера характерных точек устанавливаемых красных линий, в том числе точек начала и окончания красных линий, точек изменения описания красных линий не приводятся.

Изм.	Кол.уч.	Лист	№ док.	Подп.	Дата



Линия совмещения с листом 17

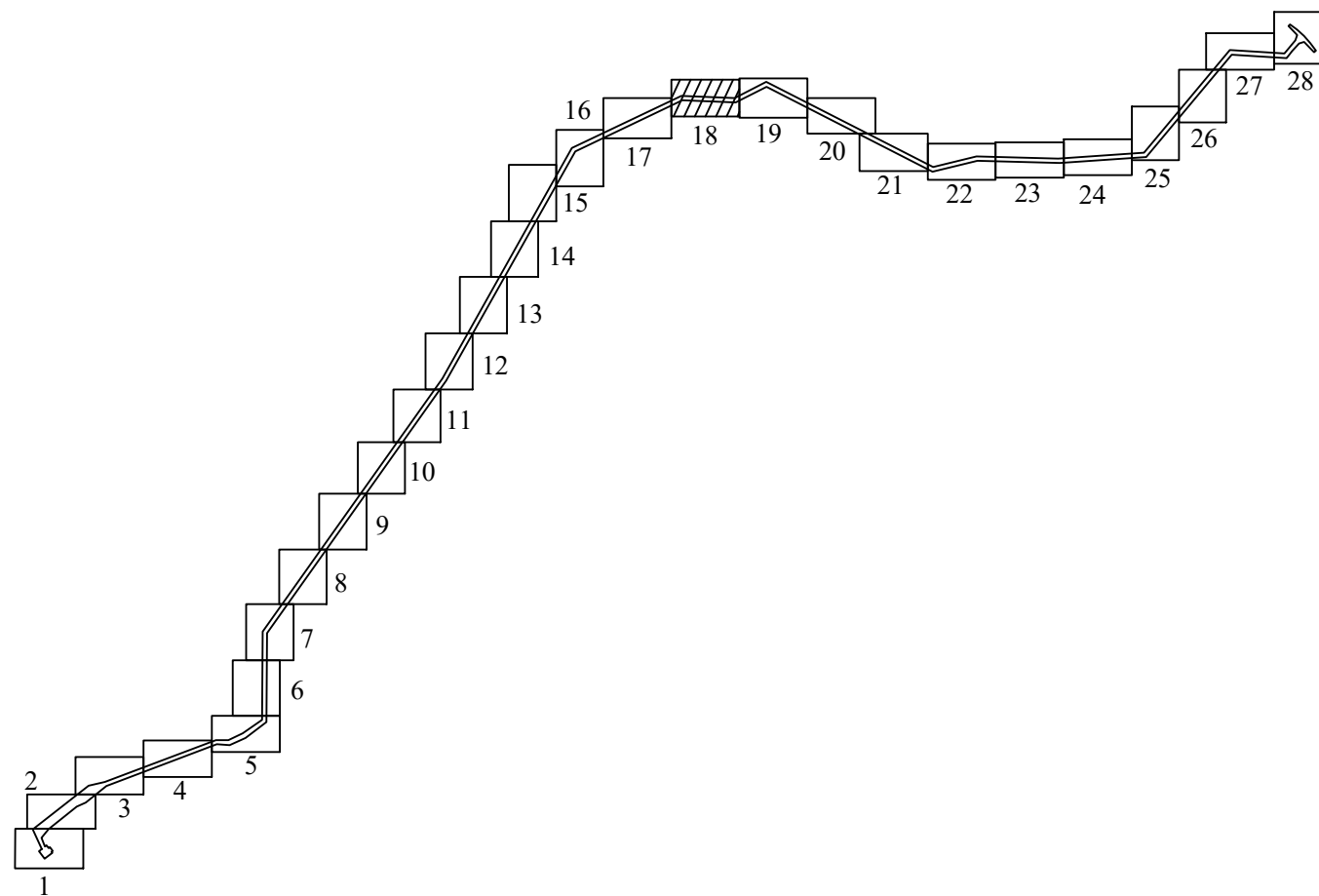


Условные обозначения

- границы территории, в отношении которой осуществляется подготовка проекта планировки
- границы планируемых элементов планировочной структуры
- границы существующих элементов планировочной структуры

Примечание:

- Существующие (ранее установленные в соответствии с законодательством Российской Федерации), устанавливаемые и отменяемые красные линии - отсутствуют;
- Номера характерных точек устанавливаемых красных линий, в том числе точек начала и окончания красных линий, точек изменения описания красных линий не приводятся.

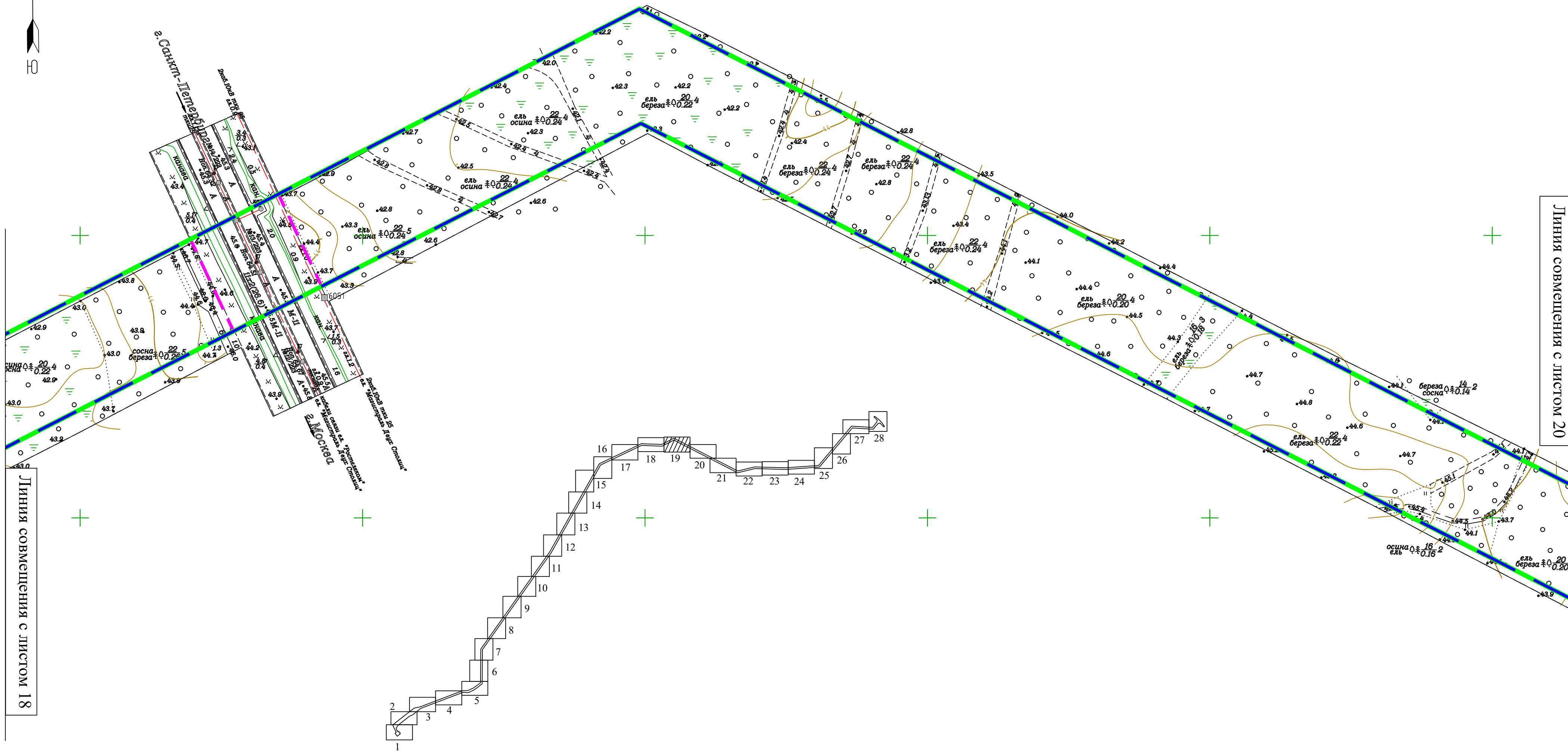


Согласовано:				
Взаим. инв. №				
Подп. и дата				
Инв. № подл.				

Изм.	Кол.уч.	Лист	№ док.	Подп.	Дата



1



Линия совмещения с листом 18

Линия совмещения с листом 20

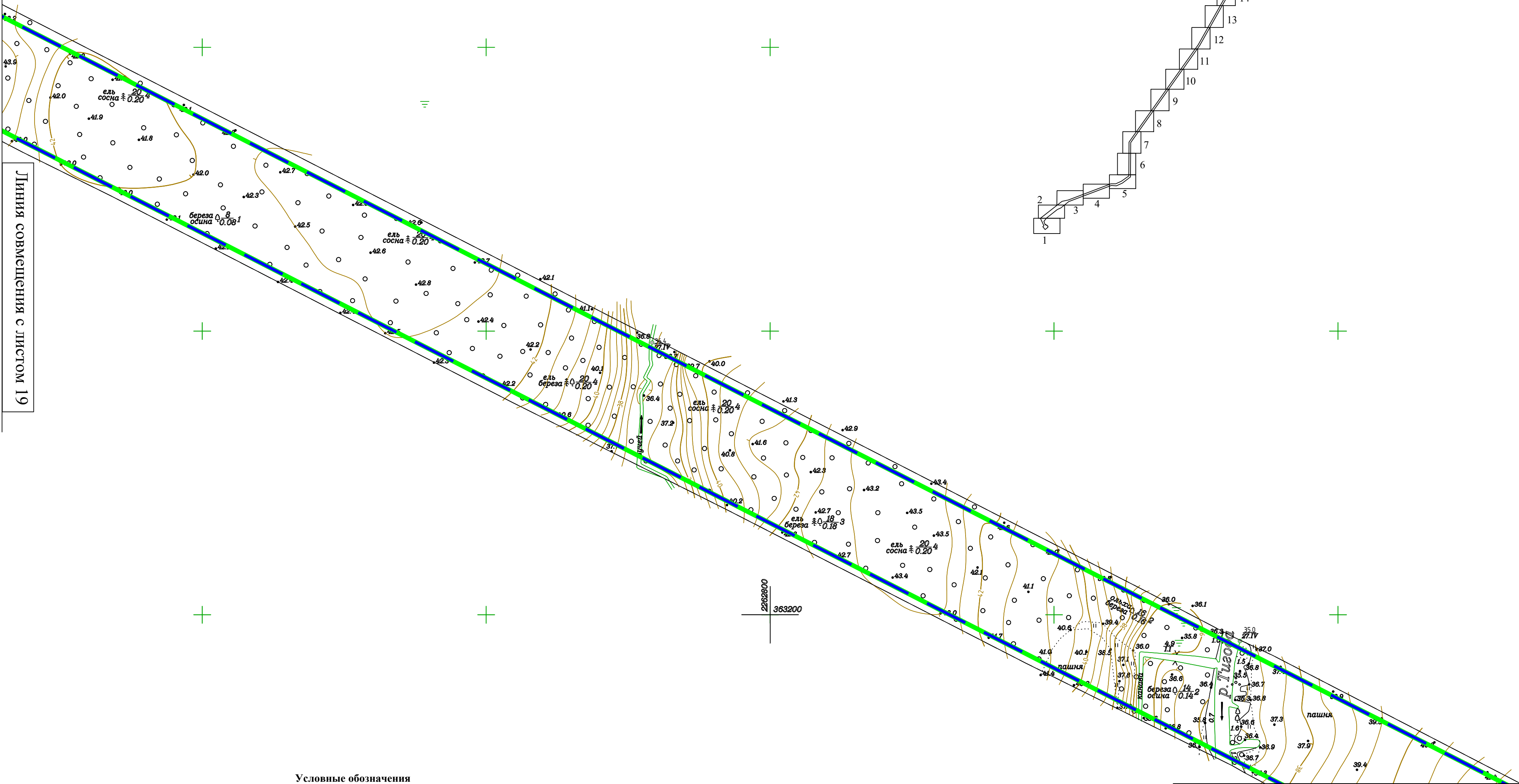
Условные обозначения

- границы территории, в отношении которой осуществляется подготовка проекта планировки
- границы планируемых элементов планировочной структуры
- границы существующих элементов планировочной структуры

Примечание:
1. Существующие (ранее установленные в соответствии с законодательством Российской Федерации), устанавливаемые и отменяемые красные линии - отсутствуют;
2. Номера характерных точек устанавливаемых красных линий, в том числе точек начала и окончания красных линий, точек изменения описания красных линий не приводятся.

Согласовано:					
Взам. инв. №					
Подп. и дата					
Инв. № подл.					

Изм.	Кол.уч.	Лист	№ док.	Подп.	Дата



Линия совмещения с листом 19

Линия совмещения с листом 21

Условные обозначения

- границы территории, в отношении которой осуществляется подготовка проекта планировки
- границы планируемых элементов планировочной структуры
- границы существующих элементов планировочной структуры

Примечание:
1. Существующие (ранее установленные в соответствии с законодательством Российской Федерации), устанавливаемые и отменяемые красные линии - отсутствуют;
2. Номера характерных точек устанавливаемых красных линий, в том числе точек начала и окончания красных линий, точек изменения описания красных линий не приводятся.

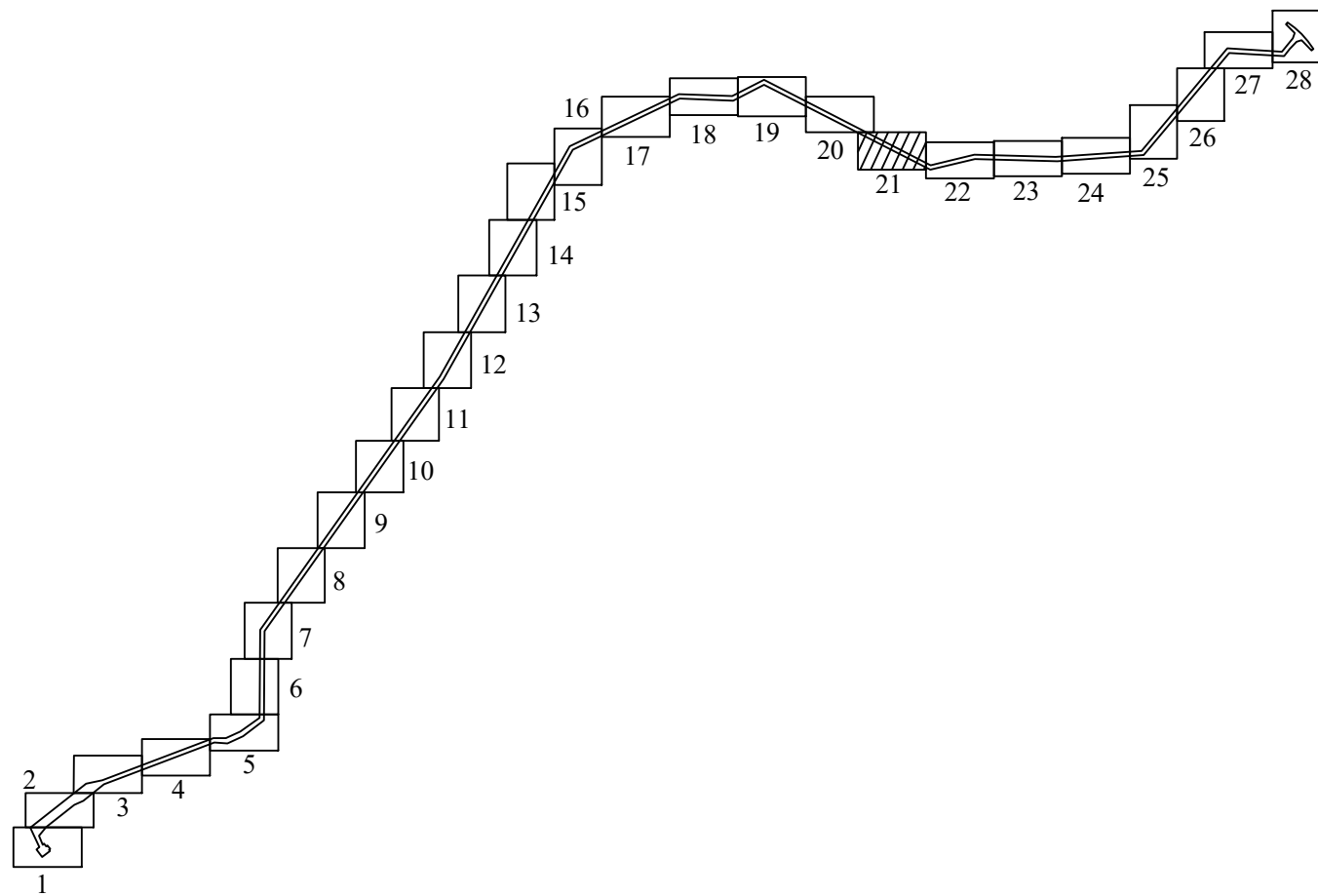
Согласовано:					
Взаим. инв. №					
Подп. и дата					
Инв. № подл.					

Изм.	Кол.уч.	Лист	№ док.	Подп.	Дата



Линия совмещения с листом 20

Линия совмещения с листом 22

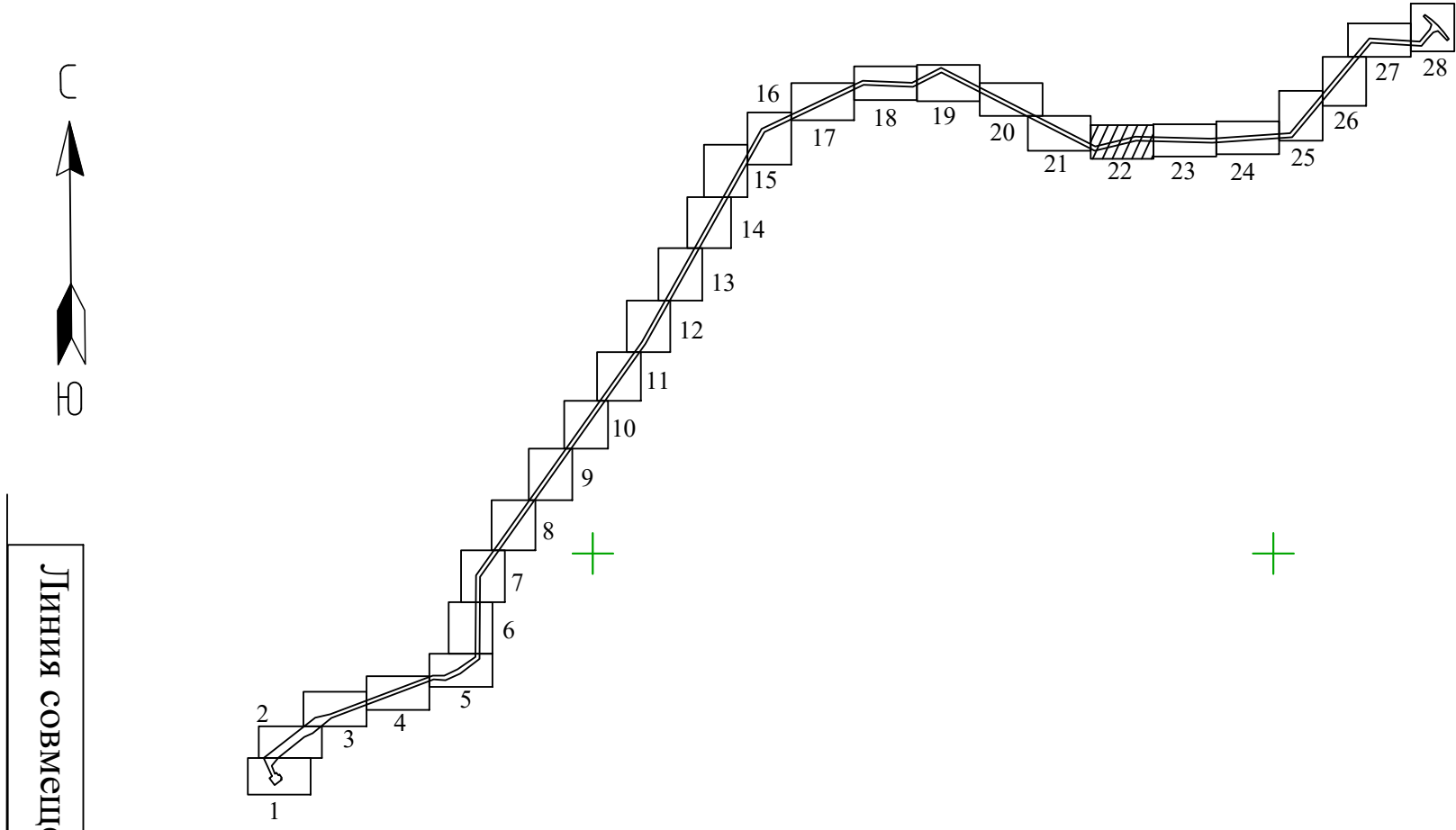


Условные обозначения

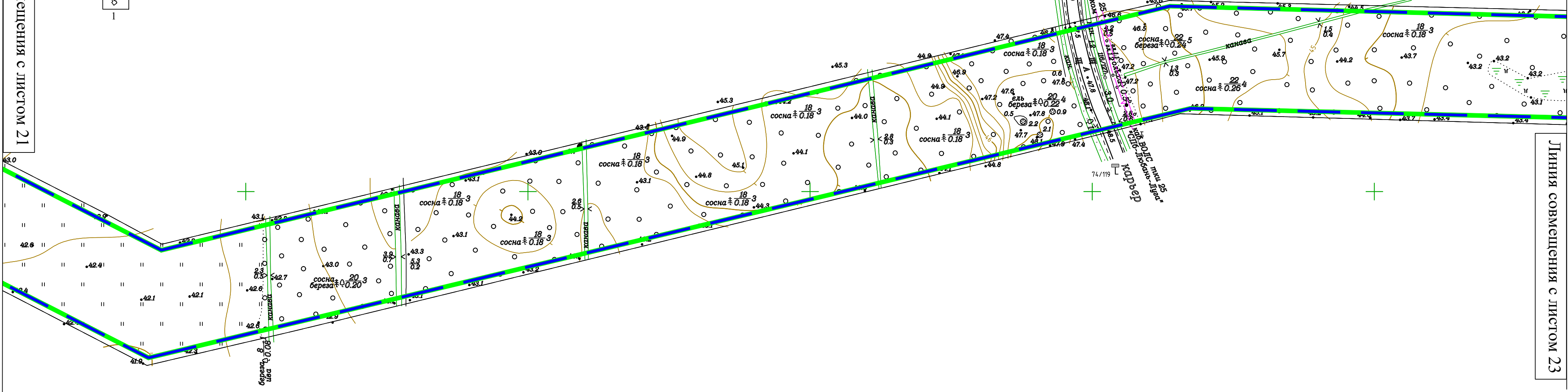
- границы территории, в отношении которой осуществляется подготовка проекта планировки
- границы планируемых элементов планировочной структуры
- границы существующих элементов планировочной структуры

Примечание:
1. Существующие (ранее установленные в соответствии с законодательством Российской Федерации), устанавливаемые и отменяемые красные линии - отсутствуют;
2. Номера характерных точек устанавливаемых красных линий, в том числе точек начала и окончания красных линий, точек изменения описания красных линий не приводятся.

Изм.	Кол.уч.	Лист	№ док.	Подп.	Дата



Линия совмещения с листом 21



Линия совмещения с листом 23

Согласовано:	

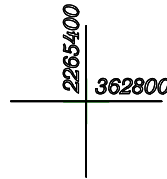
Инов. № подл.	Подп. и дата	Взам. инв. №	

Условные обозначения

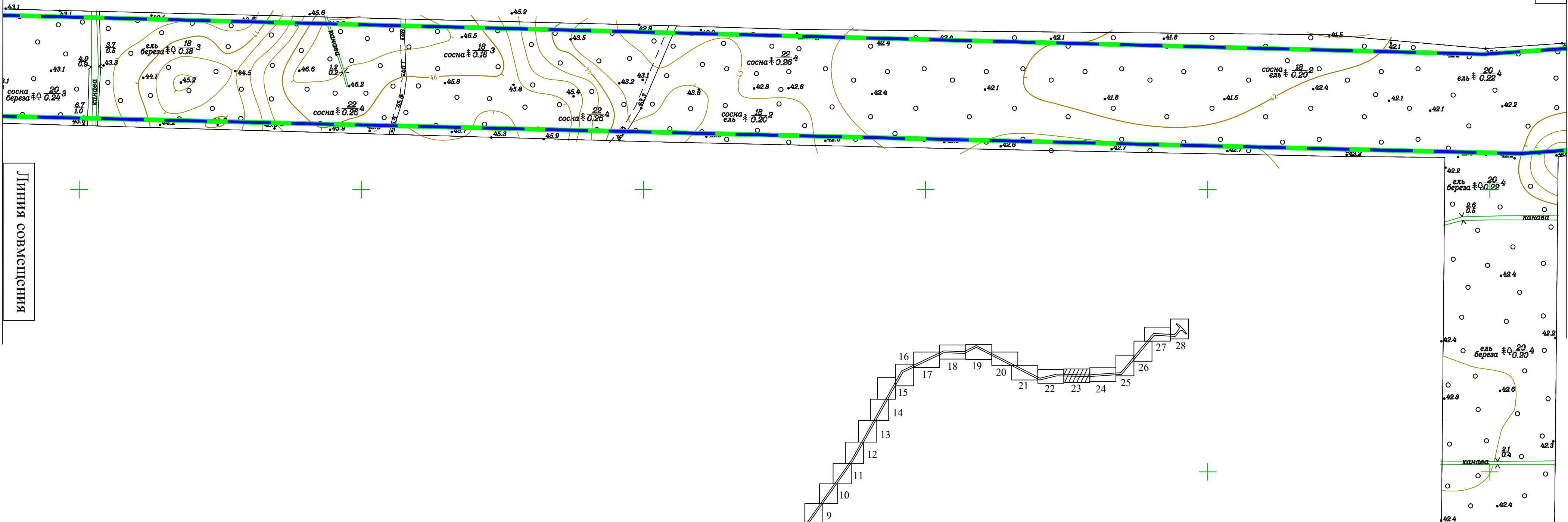
- границы территории, в отношении которой осуществляется подготовка проекта планировки
- границы планируемых элементов планировочной структуры
- границы существующих элементов планировочной структуры

Примечание:
1. Существующие (ранее установленные в соответствии с законодательством Российской Федерации), устанавливаемые и отменяемые красные линии - отсутствуют;
2. Номера характерных точек устанавливаемых красных линий, в том числе точек начала и окончания красных линий, точек изменения описания красных линий не приводятся.

Изм.	Кол.уч.	Лист	№ док.	Подп.	Дата



Линия совмещения

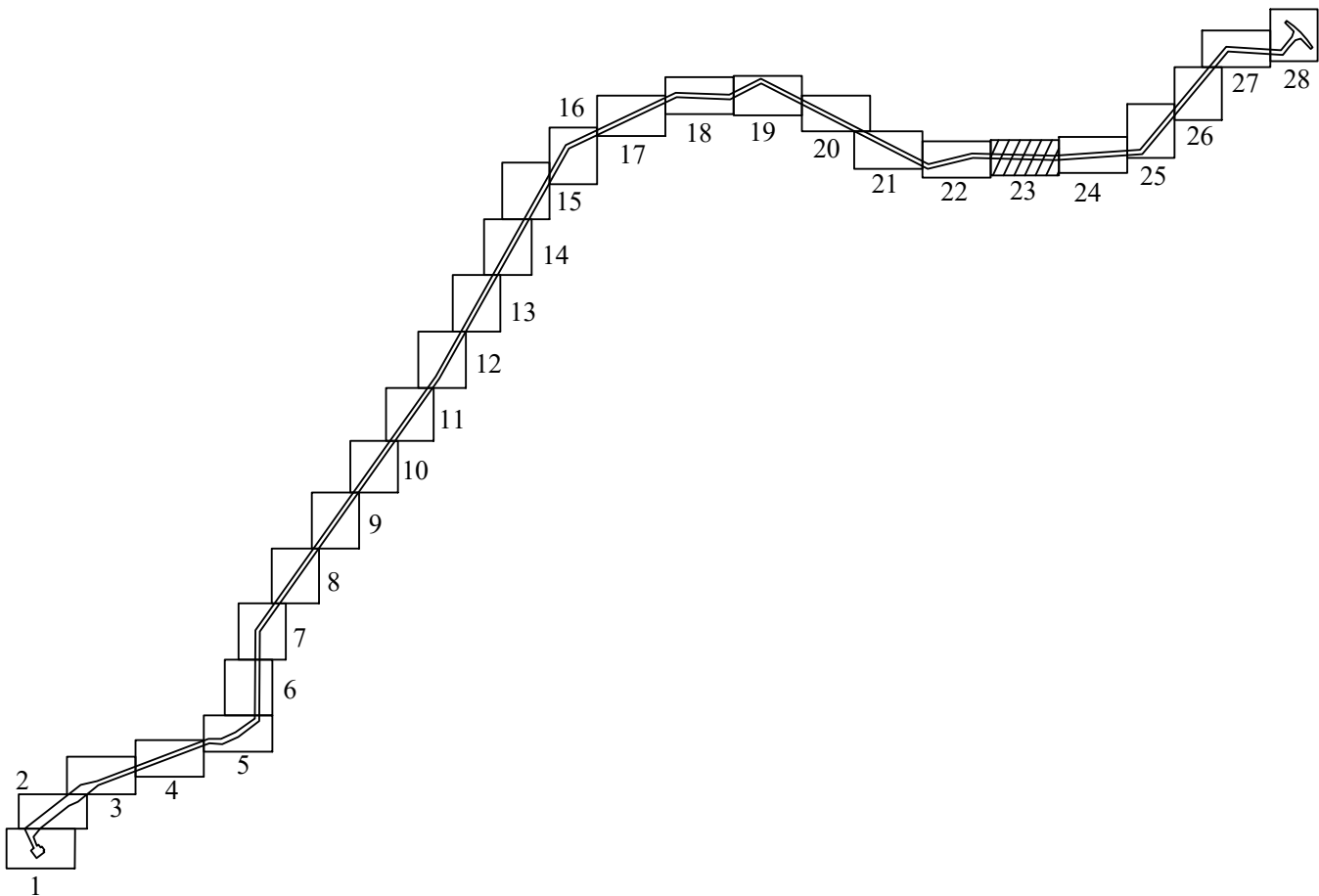


Линия совмещения

Условные обозначения

- границы территории, в отношении которой осуществляется подготовка проекта планировки
- границы планируемых элементов планировочной структуры
- границы существующих элементов планировочной структуры

Примечание:
1. Существующие (ранее установленные в соответствии с законодательством Российской Федерации), устанавливаемые и отменяемые красные линии - отсутствуют;
2. Номера характерных точек устанавливаемых красных линий, в том числе точек начала и окончания красных линий, точек изменения описания красных линий не приводятся.



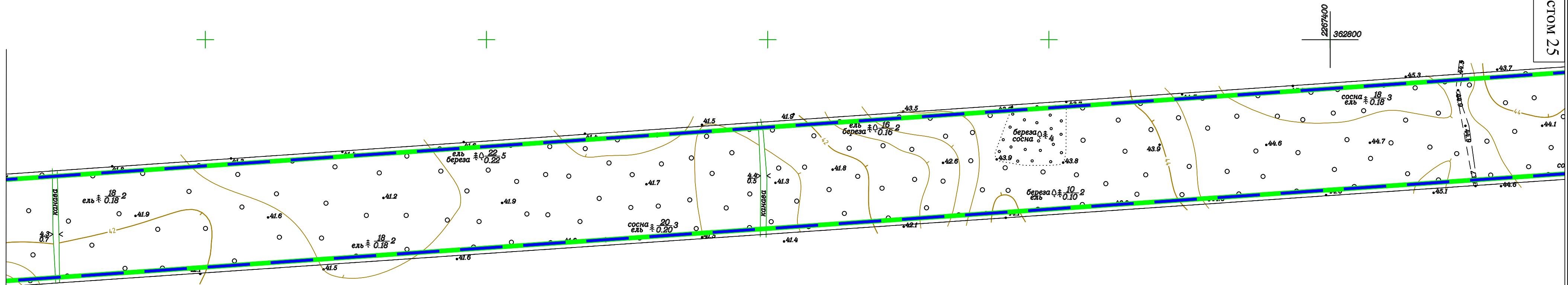
Согласовано:				

Инов. № подл.		Подп. и дата	Взаим. инв. №	

Изм.	Кол.уч.	Лист	№ док.	Подп.	Дата



Линия совмещения с листом 25



Линия совмещения с листом 23

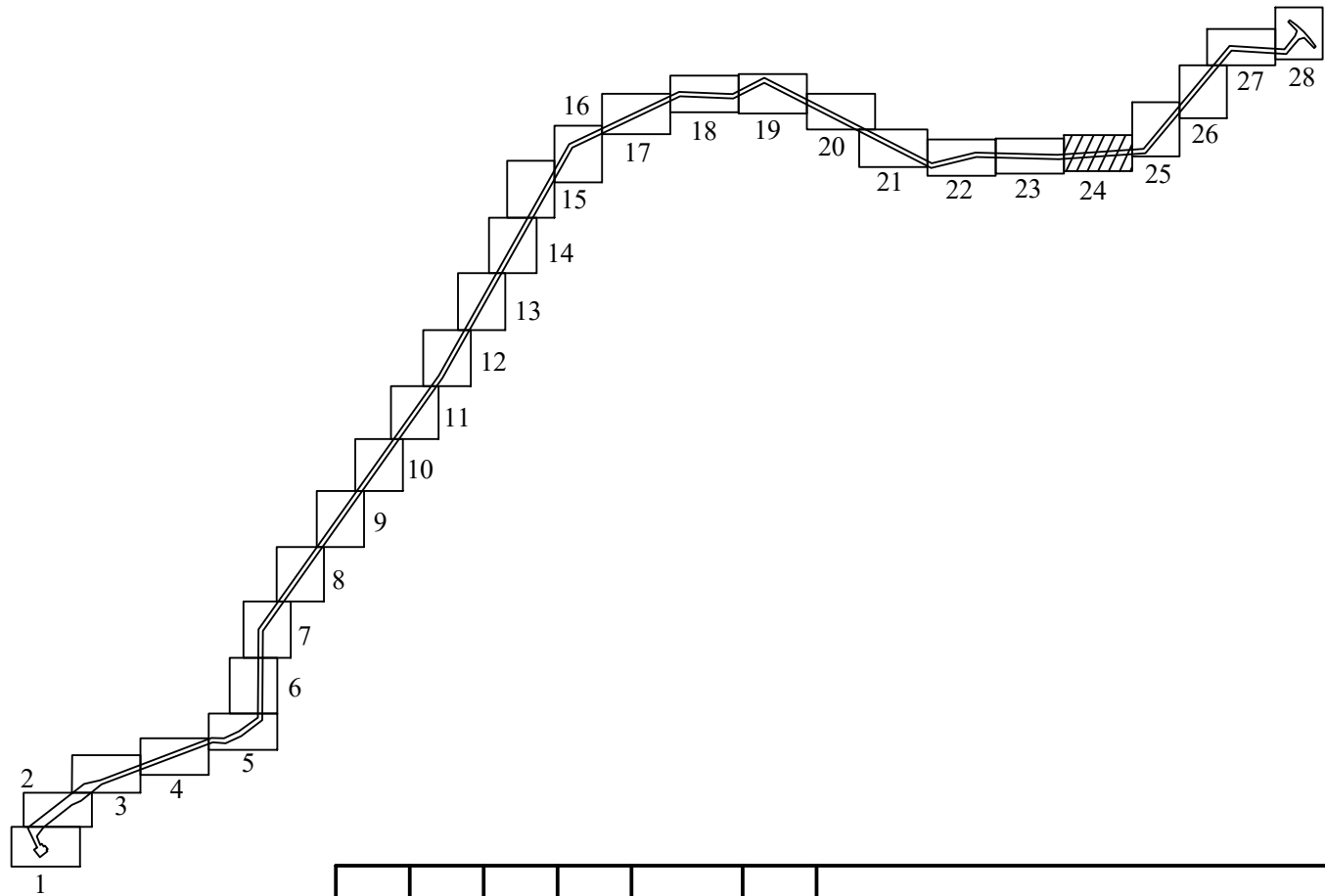
00000

Условные обозначения

- границы территории, в отношении которой осуществляется подготовка проекта планировки
- границы планируемых элементов планировочной структуры
- границы существующих элементов планировочной структуры

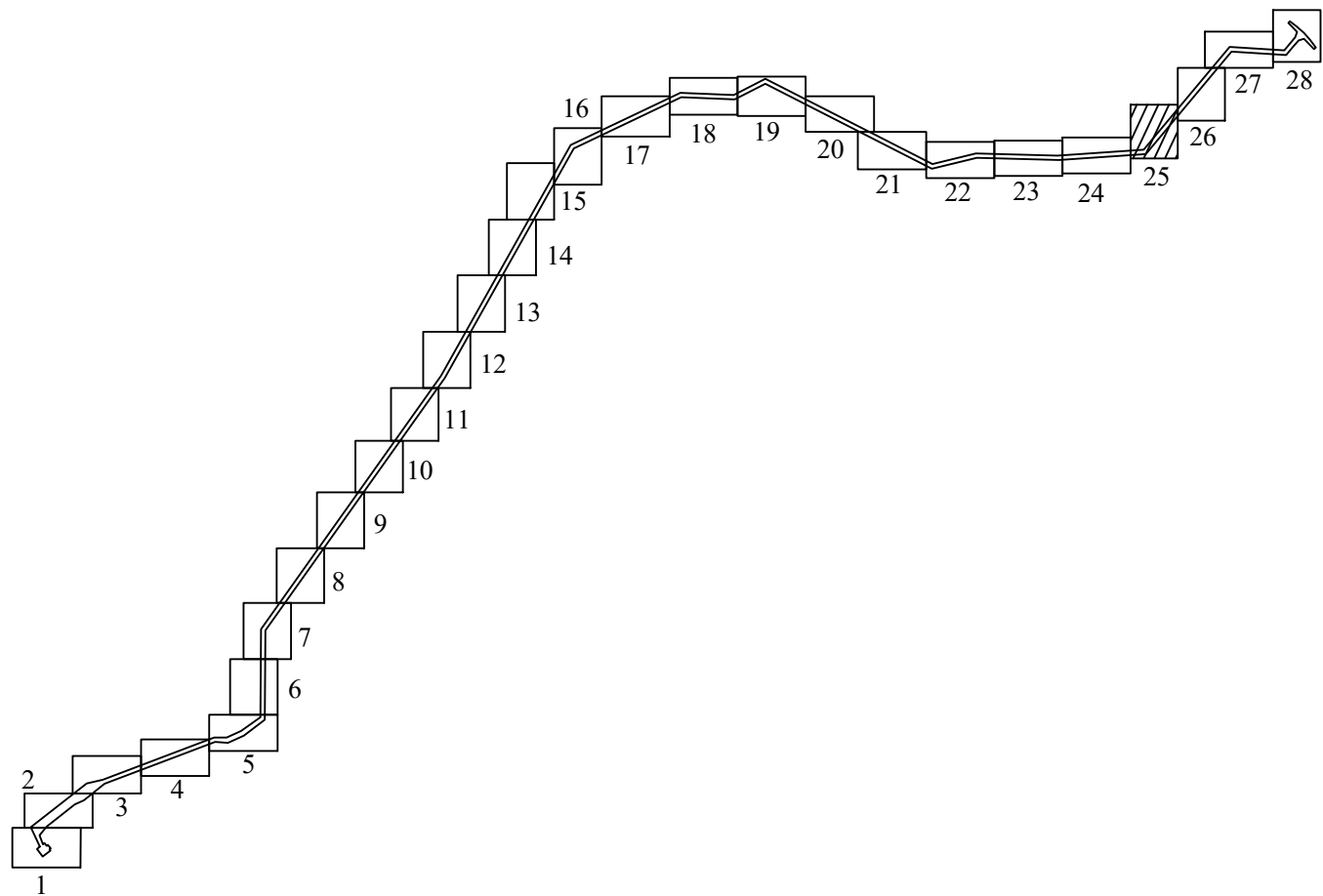
Примечание:

- Существующие (ранее установленные в соответствии с законодательством Российской Федерации), устанавливаемые и отменяемые красные линии - отсутствуют;
- Номера характерных точек устанавливаемых красных линий, в том числе точек начала и окончания красных линий, точек изменения описания красных линий не приводятся.



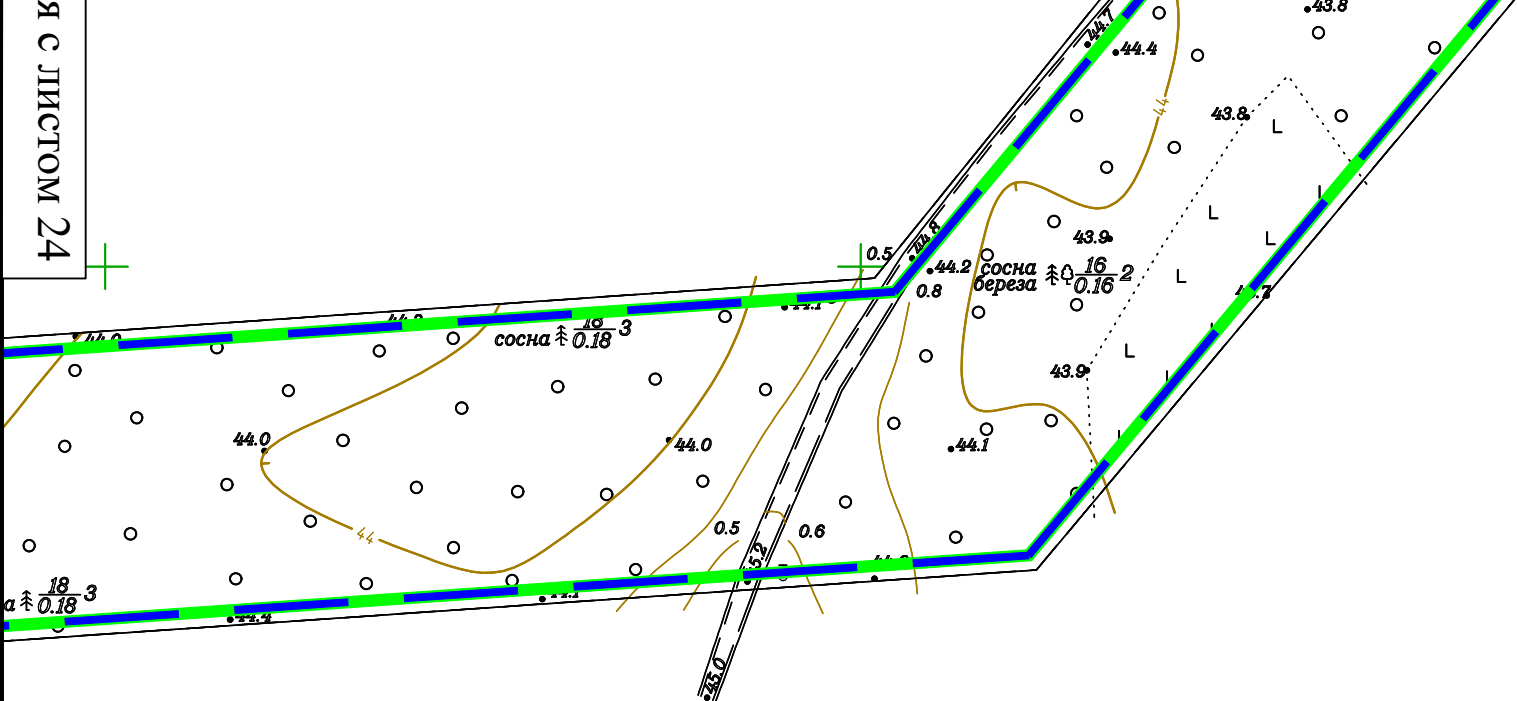
Изм.	Кол.уч.	Лист	№ док.	Подп.	Дата

546-ДПТ-1-1



Линия совмещения с листом 26

Линия совмещения с листом 24




Условные обозначения


- границы территории, в отношении которой осуществляется подготовка проекта планировки
- границы планируемых элементов планировочной структуры
- границы существующих элементов планировочной структуры

Примечание:
1. Существующие (ранее установленные в соответствии с законодательством Российской Федерации), устанавливаемые и отменяемые красные линии - отсутствуют;
2. Номера характерных точек устанавливаемых красных линий, в том числе точек начала и окончания красных линий, точек изменения описания красных линий не приводятся.

Изм.	Код.уч.	Лист	№ док.	Подп.	Дата



Условные обозначения

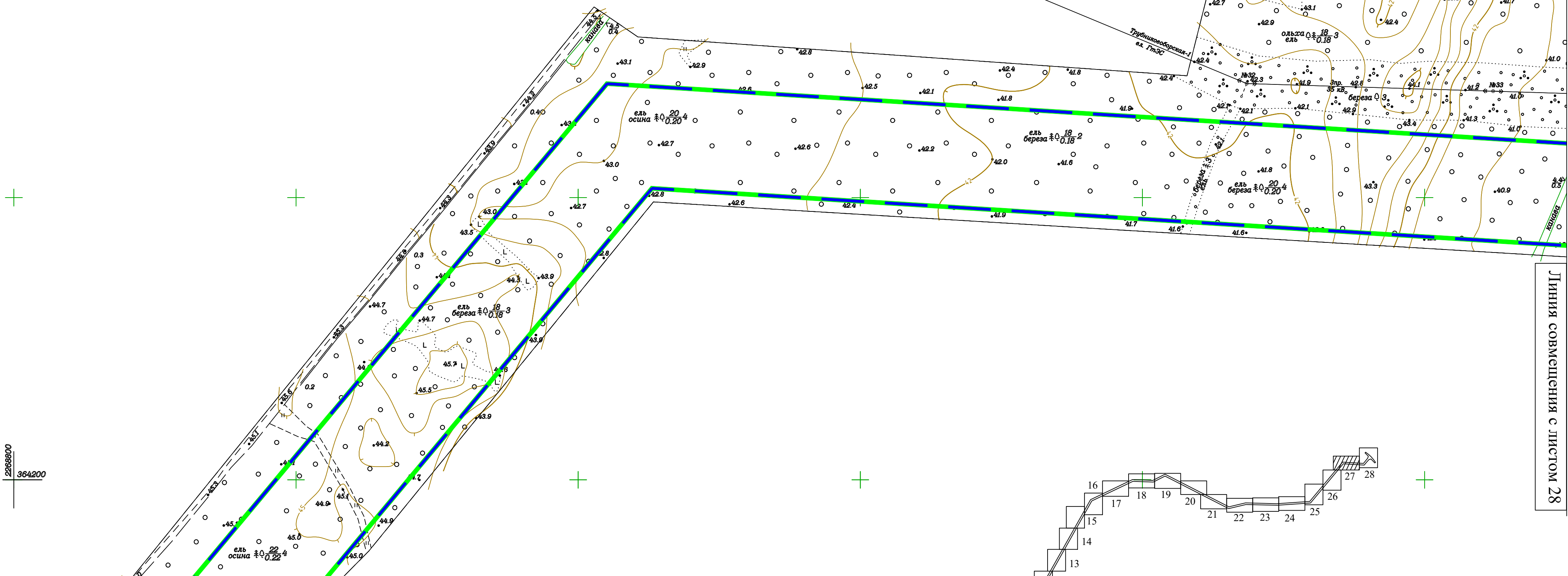
-  - границы территории, в отношении которой осуществляется подготовка проекта планировки
- - границы планируемых элементов планировочной структуры
- - границы существующих элементов планировочной структуры

Примечание:

1. Существующие (ранее установленные в соответствии с законодательством Российской Федерации), устанавливаемые и отменяемые красные линии - отсутствуют;

2. Номера характерных точек устанавливаемых красных линий, в том числе точек начала и окончания красных линий, точек изменения описания красных линий не приводятся.

Изм.	Кол.уч.	Лист	№ док.	Подп.	Дата



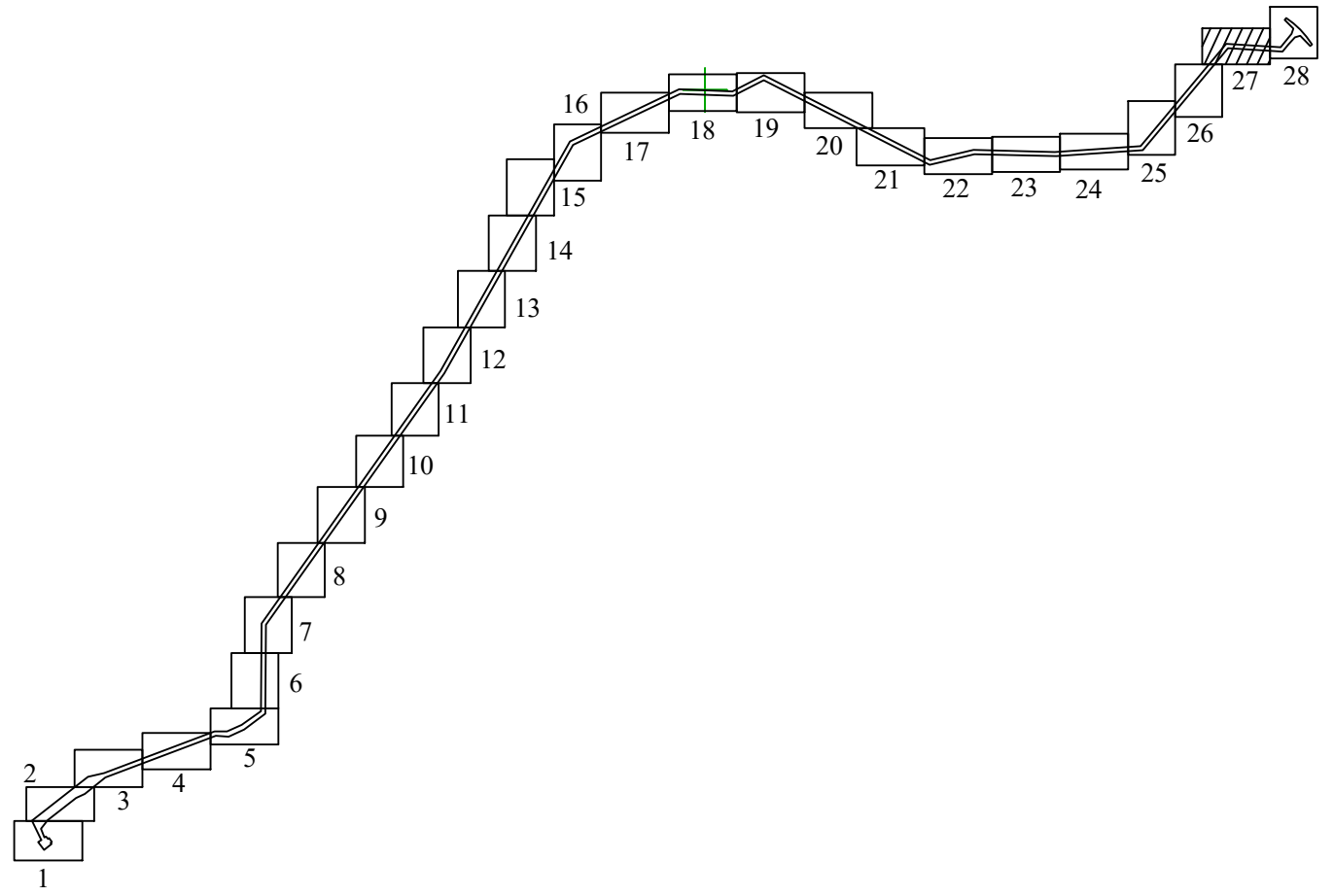
Линия совмещения с листом 26

Линия совмещения с листом 28

Условные обозначения

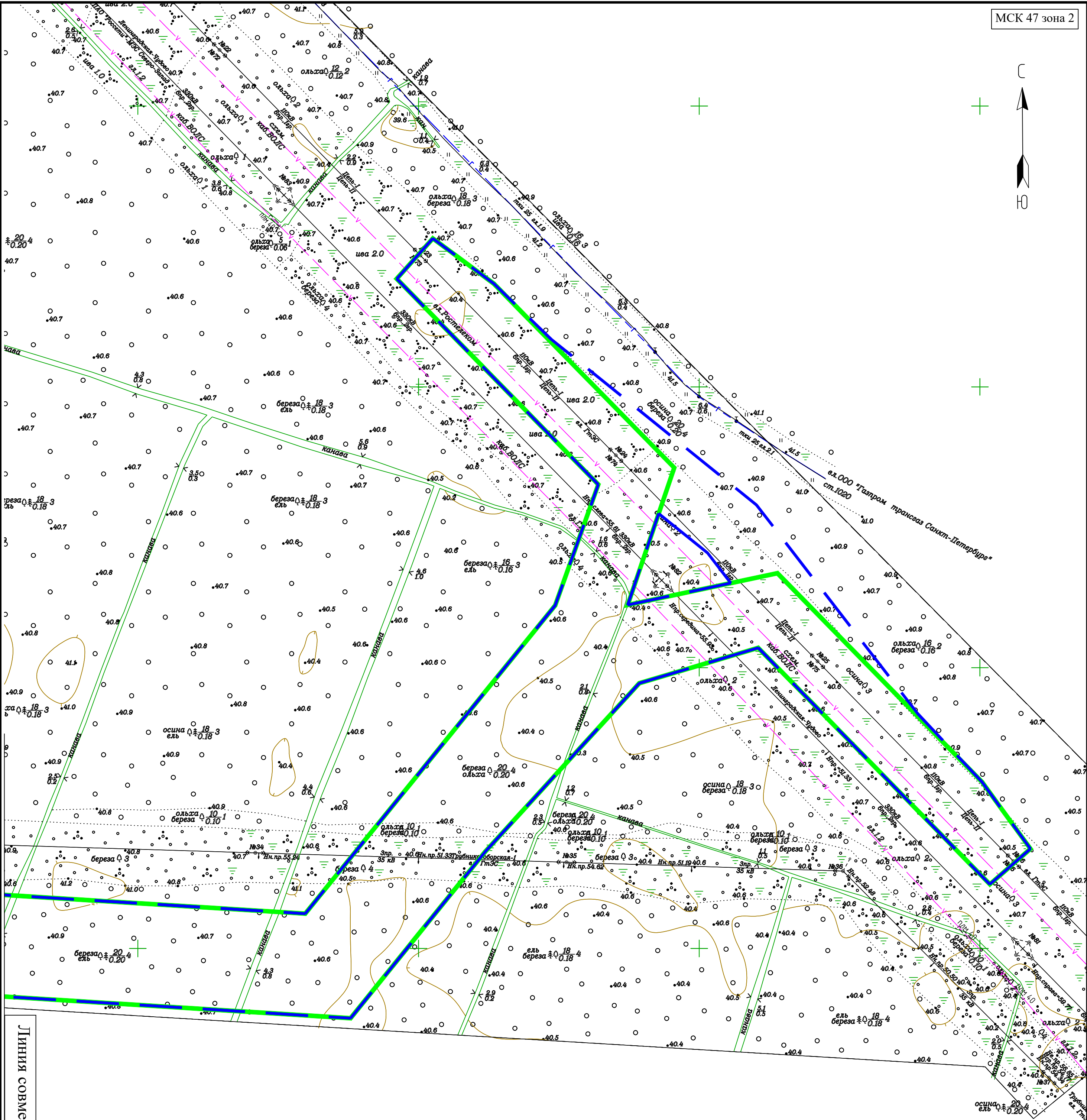
- границы территории, в отношении которой осуществляется подготовка проекта планировки
- границы планируемых элементов планировочной структуры
- границы существующих элементов планировочной структуры

Примечание:
1. Существующие (ранее установленные в соответствии с законодательством Российской Федерации), устанавливаемые и отменяемые красные линии - отсутствуют;
2. Номера характерных точек устанавливаемых красных линий, в том числе точек начала и окончания красных линий, точек изменения описания красных линий не приводятся.

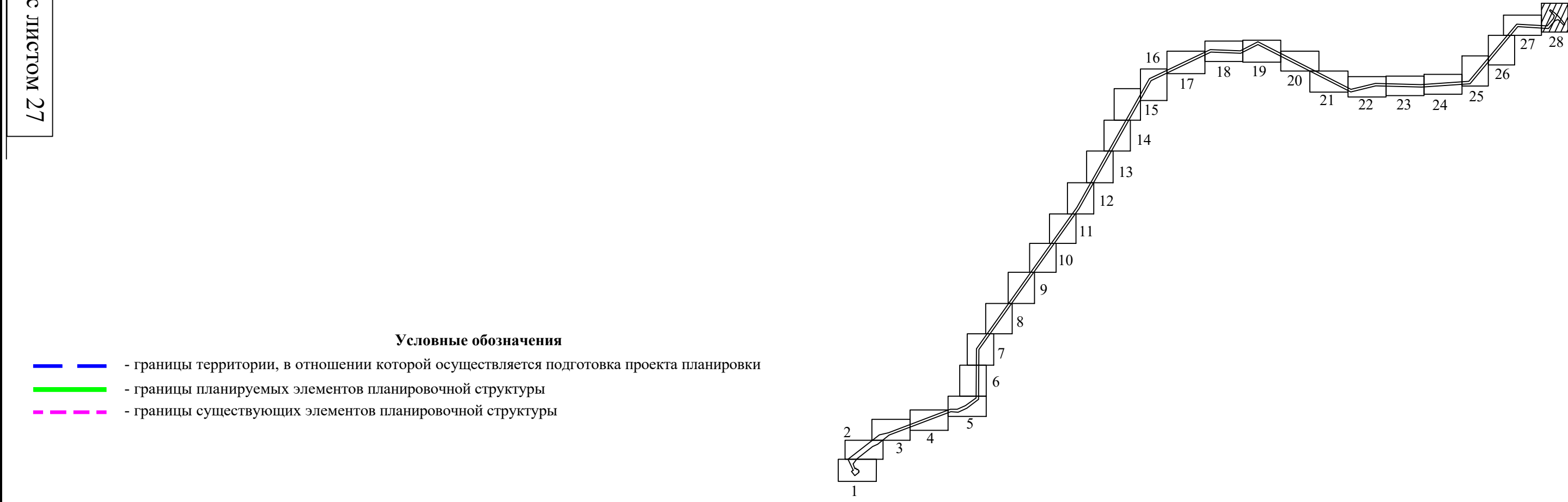


Согласовано:				
Взаим. инв. №				
Подп. и дата				
Инв. № подл.				

Изм.	Кол.уч.	Лист	№ док.	Подп.	Дата



Линия совмещения с листом 27



Условные обозначения

- границы территории, в отношении которой осуществляется подготовка проекта планировки
- границы планируемых элементов планировочной структуры
- границы существующих элементов планировочной структуры

Примечание:
1. Существующие (ранее установленные в соответствии с законодательством Российской Федерации), устанавливаемые и отменяемые красные линии - отсутствуют;
2. Номера характерных точек устанавливаемых красных линий, в том числе точек начала и окончания красных линий, точек изменения описания красных линий не приводятся.

Изм.	Код.уч.	Лист	№ док.	Подп.	Дата